



**Republika e Kosovës**  
**Republika Kosova-Republic of Kosovo**  
**Qeveria - Vlada - Government**  
**Ministria e Administrimit të Pushtetit Lokal**  
**Ministartstvo Administracije Lokalne Samouprave**  
**Ministry of Local Government Administration**

Për:	<b>Gazmend Muhaxheri, Kryetar i Komunës së Pejës</b> <b>Rexhep Kutbogaj, Kryesues i Kuvendit të Komunës së Pejës</b>	
Kopje:	Njësisë për Administrimin e Dokumenteve në MAPL Njësisë për Administrimin e Dokumenteve në Komunë	
Përmes:	<b>Elbert Krasniqi, Ministër i MAPL-së</b> <b>Jeton Qela, Sekretar i Përgjithshëm i MAPL-së</b>	
Nga:	<b>Erbllin Hetemi, Udhëheqës i Departamentit Ligjor</b>	<b>Data:</b> 14.01.2025 VI-020-8
Zyrtaret përgjegjës:	<b>1. Zyrtari konfirmues i vlerësimit ligjor</b> <b>Xhevat Tafa, Udhëheqës i Divizionit për Monitorim të Komunave</b> <b>2. Zyrtari hartues i vlerësimit ligjor</b> <b>Leonora Bajrami, Zyrtare për Monitorim të Komunave</b>	
Lënda:	Konfirmim i ligjshmërisë së aktit të Komunës së Pejës	
Lloji i aktit:	Vendim i kuvendit të komunës së Pejës	

Inderuar Kryetar,  
Inderuar Kryesues,

Në pajtim me Rregulloren e Qeverisë së Republikës së Kosovës Nr. 10/2019 për Shqyrtimin Administrativ të Akteve të Komunave, si dhe Rregulloren Nr. 06/2021 për ndryshimplotësimin e Rregullores (QRK) Nr. 10/2019, për Shqyrtimin Administrativ të Akteve të Komunave, e në bazë të kompetencave ligjore të ministrisë të përcaktuara me ligjet bazike dhe Rregulloren e Qeverisë Nr. 14/2023 për Fushat dhe Përgjegjësitë Administrative të Zyrës së Kryeministrit dhe Ministrive, Departamenti Ligjor dhe Monitorim të Komunave i Ministrisë së Administrimit të Pushtetit Lokal ka pranuar për shqyrtim të detyrueshëm të ligjshmërisë ashtu siç parashihet me nenin 81 të Ligjit Nr. 03/L-040 për Vetëqeverisje Lokale aktin komunal në vijim:

Vendimi Nr.69/2024 mbi miratimin për këmbimin e pronës së paluajtshme komunale me pronën private të Bashkimit ( Rustem) Tahiri me qëllim të përmbushjes së interesit publik: Rregullimi i shtratit të Lumbardhit dhe Hapja e Shëtitorës
I miratuar më datë: 30.12.2024
I parashtruar për shqyrtim në MAPL më datë: 03.01.2025

Ministria e Administrimit të Pushtetit Lokal, pas shqyrtimit të përmbajtjes së aktit të komunës si më sipër, vlerëson se akti i komunës në aspektin procedural është në pajtim me dispozitat e legjisllacionit në fuqi.

## Arsyetim

Kuvendi i Komunës së Pejës në mbledhjen e mbajtur me datë 30.12.2024, ka miratuar Vendimin Nr.69/2024 mbi miratimin për këmbimin e pronës së paluajtshme komunale me pronën private të Bashkim ( Rustem) Tahiri me qëllim të përmbushjes së interesit publik: Rregullimi i shtratit të Lumbardhit dhe Hapja e Shëtitores i nxjerrë nga Kuvendi i Komunës së Pejës.

MAPL, konstaton së vendimi i nxjerrë nga Kuvendi i Komunës së Pejës është bazuar me nenin 11,12 të Ligjit Nr. 03/I.-040 për Vetëqeverisje Lokale, nenin 24 dhe 25 të Ligjit Nr.06/I.-092 mbi Dhënie në Shfrytëzim dhe Këmbimin e Pronës së Paluajtshme të Komunës, nenin 29 të Rregullores (QRK) Nr.09/2020 për Përcaktimin e Procedurave të Dhënies në Shfrytëzim dhe Këmbimin e Pronës së Paluajtshme të Komunës.

Vendimi Nr.69/2024 mbi miratimin për këmbimin e pronës së paluajtshme komunale me pronën private të Bashkim ( Rustem) Tahiri me qëllim të përmbushjes së interesit publik: Rregullimi i shtratit të Lumbardhit dhe Hapja e Shëtitores është miratuar në mbledhjen e Kuvendit me datë 30.12.2024, me 23 vota për, 0 kundër dhe 0 abstenim.

Ministria e Administrimit të Pushtetit Lokal, mbete në dispozicion të komunës për çfarëdo sqarimi të mëtejshëm lidhur me këtë vlerësim.



**Republika e Kosovës**  
**Republika Kosova-Republic of Kosovo**  
**Qeveria - Vlada - Government**  
*Ministria e Administrimit të Pushtetit Lokal*  
*Ministarstvo Administracije Lokalne Samouprave*  
*Ministry of Local Government Administration*

Za:	<b>Gazmend Muhaxheri</b> , gradonačelnik opštine Peć <b>Rexhep Kutbogaj</b> , predsedavajući Skupštine opštine Peć	
Cc::	Jedinici za administraciju dokumenata u MALS Jedinici za administraciju dokumenata u opštini	
Preko:	<b>Elbert Krasniqi</b> , ministar MALS-a, <b>Jeton Qela</b> , generalni sekretar MALS-a, <i>[Signature]</i>	
Od:	<b>Erbilin Hetemi</b> , rukovodilac Pravnog odeljenja/MALS <i>[Signature]</i>	Dana, 14.01.2025 VI-020-8
Odgovorni službenici:		
1.Službenik/ca za potvrđivanje pravne procene:	<b>Xhevat Tafa</b> , rukovodilac odseka za monitorisanje opština <i>[Signature]</i>	
2.Službenik/ca za izradu pravne ocene	<b>Leonora Bajrami</b> , službenica za monitorisanje opština <i>[Signature]</i>	
Predmet:	Potvrda zakonitosti akta opštine Peć	
Vrsta odluke:	Odluka Skupštine opštine Peć	

Poštovani/a gradonačelnice/e,  
Poštovani/a predsedavajući/a,

U saglasnosti sa uredbom Vlade Republike Kosova br. 10/2019 o administrativnom razmatranju opštinskih akata, kao i Uredbom br. 06/2021 o dopuni - izmeni Uredbe (VRK) br.10/2019, o administrativnom razmatranju opštinskih akata, a na osnovu zakonskih ovlašćenja ministarstva definisanih osnovnim zakonima i Uredbom Vlade br. 14/2023, o administrativnim oblastima i nadležnostima Kancelarije premijera i ministarstava, Pravno odeljenje i monitorisanje opština MALS-a, primilo je na obavezno razmatranje zakonitosti akta opštine kako je predviđeno članom 81. Zakona br. 03/L-040 o lokalnoj samoupravi kao u nastavku:

Odluka br. 69/2024 o odobrenju za razmenu opštinske nepokretnosti sa privatnom imovinom u vlasništvu Bashkim ( Rustem) Tahiri, radi ispunjenja javnog interesa: uređenje rečnog korita Lumbardhi i otvaranje šetališta
Usvojena dana, 30.12.2024.god
Predložena na razmatranje u MALS-u dana, 03.01.2025.god

Ministarstvo administracije lokalne samouprave, nakon razmatranja sadržaja gore navedenog akta opštine, procenjuje da je opštinski akt u proceduralnom aspektu u saglasnosti sa odredbama zakonodavstva na snazi.

## Obrazloženje

Skupština opštine Peć je na sednici održanoj dana, 30.12.2024.godine, odobrila Odluku br. 69/2024 o odobrenju za razmenu opštinske nepokretnosti sa privatnom imovinom u vlasništvu Bashkim ( Rustem) Tahiri, radi ispunjenja javnog interesa: uređenje rečnog korita Lumbardhi i otvaranje šetališta, donetu od strane Skupštine opštine Peć.

MALS konstatuje da je doneta odluka od strane Skupština opštine Peć, zasnovana na članu 11, 12 Zakona br. 03/L-040 o lokalnoj samoupravi, članu 24 i 25 Zakona br. 06/L-092 o davanju i razmeni nepokretne imovine opštine, članu 29 Uredbe (VRK) br. 09/2020 o utvrđivanju procedura davanja na korišćenje i razmeni nepokretne imovine opštine.

Odluka br. 69/2024 o odobrenju za razmenu opštinske nepokretnosti sa privatnom imovinom u vlasništvu Bashkim ( Rustem) Tahiri, radi ispunjenja javnog interesa: uređenje rečnog korita Lumbardhi i otvaranje šetališta, usvojena je na sednici Skupštine opštine dana, 30.12.2024. godine, sa 23 glasova za, 0 protiv i 0 uzdržana glasa.

Ministarstvo administracije lokalne samouprave ostaje na raspolaganju opštini za bilo kakva dalja pojašnjenja u vezi sa ovom procenom.



REPUBLIKA E KOSOVËS  
REPUBLIC OF KOSOVO  
REPUBLIKA KOSOVA

KOMUNA E PEJËS MUNICIPALITY OF PEJA OPSTINA PEÇ

KOSOVË - KOSOVO		
REPUBLIKA E KOSOVËS		
REPUBLIC OF KOSOVO		
REPUBLIKA KOSOVA		
Ministria e Administrimit Lokal, Qarkut dhe Komunitetit		
Ministry of Local Government Administration		
Drejtoria e Administrimit Lokal, Qarkut dhe Komunitetit		
Directorate of Local Government Administration		
Dato: 03.01.2025		
Mundësitë: -		
Vlerë: -		

KUVENDI I KOMUNËS SË PEJËS  
L.Numër: 400/01-97931, dt: 30 Dhjetor 2024

Në bazë të nenit 11 dhe 12 të Ligjit për Vetëqeverisjen Lokale nr. 03/L-40 të datës 20 shkurt 2008 dhe në mbështetje të nenit 24 dhe 25 të Ligjit nr.06/L-092 mbi Dhënieën në Shfrytëzim dhe Këmbimin e Pronës Komunale, nenin 29 të Rregullores (QRK) Nr.09/2020 për Përcaktimin e Procedurave të dhënies në shfrytëzim dhe këmbimin e pronës së paluajtshme të Komunës si dhe nenit 20 paragrafi 1 pika 1.4 të Statutit Nr.01/2020 të Komunës së Pejës L.Numër: 01-016/01-413431 dt.30 shtator 2020, pasi shqyrtoi propozimin e Kryetarit të Komunës për Miratimin e Këmbimit e Pronës së paluajtshme Komunale me pronën e pronarit privat z. Bashkim (Rustem) Tatarit, me rekomandim të Komitetit për Politikë dhe Financa, Kuvendi i Komunës së Pejës, në takimin e mbajtur më datë: 30 Dhjetor 2024, nxjorë këtë:

VENDIM  
Nr. 69/2024

Mbi Miratimin për Këmbimin e pronës së paluajtshme Komunale me pronën private të Bashkim (Rustem) Tatarit me qëllim të përbushjes së Interesit Publik: Rregullimin e shtratit të Lumbardhit dhe hapjen e shetitores.

- I. Miratohet propozimi i Kryetarit të Komunës për Këmbimin e pronës së paluajtshme Komunale me pronën private me qëllim të përbushjes së Interesit Publik: Rregullimi i shtratit të Lumbardhit dhe hapja e shetitores.
- II. Parcela kadastrale nr.6274-2 në sipërfaqe prej 58m<sup>2</sup> ZK Pejë pronë e pronarit Bashkim (Rustem) Tatarit do të merret për nevoja të përbushjes së Interesit Publik: Rregullimin e shtratit të Lumbardhit dhe hapjen e shetitores, dhe në të njëjtën kohë do të jetë objekt këmbimi me parcelën kadastrale nr. 2960-9 në sipërfaqe prej 56m<sup>2</sup> ZK Pejë pronë Komunale Pejë.
- III. Pjesë përbërëse e kësaj Vendimi janë Vlerësimet nga Ministria e Financave, Punës dhe Transfereve – Departamenti i Tatimit në Pronë të aprovuara me datën 06.12.2024.  
*-Prona e Komunës, ngastra kadastrale nr.2960-9 në sipërfaqe prej 56 m<sup>2</sup> ZK Pejë është vlerësuar 450 €/m<sup>2</sup> që i bie totali 25,200.00 €.*  
*-Prona private e Bashkim (Rustem) Tatarit, ngastra kadastrale nr.6274-2 në sipërfaqe prej 58m<sup>2</sup> ZK Pejë është vlerësuar 450.00 €/m<sup>2</sup>, që i bie totali 26,100.00 €.*  
*-Ashtu që Komuna obligohet që Bashkim (Rustem) Tatarit t'ia kompenzoj diferencën në shumën prej 900.00 €.*
- IV. Kjo procedurë e Këmbimit do t'i nënshtrohet Vlerësimit të Ligjshëmorisë nga Ministria e Administrimit të Pushtetit Lokal.

- V. Për zbatimin e këtij Vendimi do të kujdeset Kryetari i Komunës dhe Drejtoria për Çështje Pronësore-Juridike.
- VI. Ky vendim hynë në fuqi 15 ditë pas regjistrimit në zyrën e protokollit të Ministrisë përgjegjëse për vetëqeverisje lokale, si dhe 7 (shtatë) pas publikimit në Web faqen e Komunës së Pejës.

Vendimi të dërgohet:  
MAPL-së,  
Kryetarit të Komunës,  
DÇPJ,  
Arkiv.





REPUBLIKA E KOSOVËS  
REPUBLIC OF KOSOVO  
REPUBLIKA KOSOVA



KOMUNA E PEJËS MUNICIPALITY OF PEJA OPŠTINA PEÇ

RYEËSE - MAJLAPËNDROR ADRESA E KRYEARISIAVE GRUPA QYLLORJE-SHPALLIMORJE		
Kryetari i Komunës / President of the Local Administration Ministry of Local Government Administration		
Ditë	05.12.2024	
Udhëzues		
Niveli organizatorik: Nr. 1/2006		
	578	8

SKUPŠTINA OPŠTINE PEÇ

L.Br: 400/01-97931, dana 30. Decembra 2024.godine

Na osnovu člana 11 i 12 Zakona o Lokalnoj Samoupravi br. 03/L-40 od dana 20. Februara 2008, i na osnovu članova 24 i 25 Zakona br.06/L-090 o Davanju i Korišćenje i Razmeni Opštinske Imovine; člana 29 Pravilnika VRK o određivanju postupka davanja i razmeni opštinskih nekretnina, kao i člana 20 stav 1 tačka 1,4 Statuta br.01/2020 Opštine Peć, L. Br: 01-016/01-413431 od 30. septembra 2020, posle razmatranja predloga Gradonačelnika Opštine za usvajanje razmene opštinskih nekretnina za nekretnine privatnog vlasnika Bashkim (Rustem) Tatarit, po preporuci Komiteta za Politiku i Finansije, Skupština Opštine Peć je na sednici održanoj dana 30. Decembra 2024, donela ovu:

**ODLUKU**

**Br.69/2024**

**O usvajanju razmene opštinskih nekretnina za privatnu imovinu Bashkim (Rustem) Tatarit sa ciljem ispunjavanja javnog interesa: uređivanje korita reke Bistrica i otvaranje šetališta**

- I. **USVAJA SE** predlog Gradonačelnika Opštine za razmenu opštinskih nekretnina za privatnu imovinu sa ciljem ostvarivanja javnog interesa: uređivanje korita reke Bistrica i otvaranje šetališta.
- II. Katastarska parcela br. 6274-2 sa površinom od 58m<sup>2</sup> KZ Peć, svojina vlasnika Bashkim (Rustem) Tatarit uzeće se za potrebe ispunjavanja javnog interesa: uređivanje korita reke Bistrica i otvaranje šetališta, i u isto vreme će biti predmet razmene za kat.parc. 2960-9 sa površinom od 56m<sup>2</sup> KZ Peć, imovina Opštine Peć.
- III. Sastavni deo ove odluke je procena od strane Ministarstva Finansija, Rada i transfora-Odeljenje Poreza na Imovinu, usvojena dana 06.12.2024.  

-Imovina Opštine, kat.parc. br.2960-9 sa površinom od 56 m<sup>2</sup> KZ Peć je procenjena 450 €/m<sup>2</sup> što je ukupno 25,200.00 €.

-Prona private e Bashkim (Rustem) Tatarit, kat.parc. br.6274-2 sa površinom od 58m<sup>2</sup> KZ Peć je procenjena 450.00 €/m<sup>2</sup>, što je ukupno 26,100.00 €.

-tako da Opština ima obavezu da g-dinu Bashkim (Rustem) Tatarit nadoknadi razliku od 900.00 €.
- IV. Ova odluka podleže proceni zakonitosti od strane Ministarstva za Lokalnu Samoupravu.
- V. Za primenu ove odluke zadužen je Gradonačelnik Opštine i Direktorat za Pravno-Imovinska Pitanja.

VI. Ova odluka stupa na snagu 15 dana posle registrovanja u Kancelariji za Protokolisanje u MALV-u, kao i 7 dana posle objavljivanja na web stranici Opštine Peć.

PRESEDAVAJUĆI SKUPŠTINE  
G. Rexhep Kurtbogaj



Odluka se dostavlja:  
1x1 MALV-u,  
1x1 Građonačelniku Opštine,  
1x1 DPIP-u,  
1x1 Arhivi.





REPUBLIKA E KOSOVËS  
REPUBLIC OF KOSOVO  
REPUBLIKA KOSOVA

ZYRA E KRYETARIT  
MAYOR OFFICE  
URBD PREDONITKA

KOMUNA E PEJËS  
MUNICIPALITY OF PEJA  
OPŠTINA PEÇ



Në bazë të nenit 11, 12 dhe 58 të Ligjit mbi vetëqeverisjen lokale nr.03/L-40 të datës 20 Shkurt 2008 dhe në mbështetje të nenit 24 dhe 25 të ligjit mbi dhënien në shfrytëzim dhe këmbimin e pronës komunale ligji nr.06/L092 dhe dhe nenit 52 të Statutit të Komunës së Pejës 01/2020 me numër protokolli (nr. 01-016/01-413431/2020 i datës 30 shtator 2020, Kryetari i Komunës së Pejës, z. Gazmend Muhaxheri më datën 09.12.2024, marr këtë:

### K o n k l u z i o n

I propozohet Komitetit për Politik dhe Financa për shqyrtim dhe aprovim që i njëjti material të dërgohet në Kuvend Komunal në Pejë miratim të kërkesës së Drejtorisë për Çështje Pronësore Juridike për këmbimin e pronave në mes të Komunës së Pejës dhe pronarit privat të z. Bashkim Tatarit, me qëllim të realizimit të shtegut të ecjes buzë lumit "Lumbardhë".

Për implementimin e këtij Konkluzioni do të kujdeset Drejtorati për Çështje Pronësore Juridike të KK Pejë.

Konkluzioni i dërgohet:

- Drejtoratit për Çështje Pronësore Juridike,
- Kuvendit Komunal,
- Komitetit për Politik dhe Financa dhe
- Arkivit.

I.nr. 100.01/07931, 2024  
Pejë, 09 dhjator 2024

KOMUNA E PEJËS





REPUBLIKA E KOSOVES | QEVERIA E PEJES | RRETHI I PEJES | BULEVARDI I DORRIT | PEJE | 77200

<b>Data/Nr.</b>	09.12.2024 / Nr.15-465-I.RI.-52/2024
<b>Për:</b>	Rexhep Kurtbogaj, Kryesues i Kuvendit Komunal të Pejës
<b>CC:</b>	-Të gjithë anëtarëve të Kuvendit Komunal të Pejës -Komitetit për Politikë dhe Financa -Drejtorisë për Çështje Pronësore Juridike -Arkivi
<b>Nga:</b>	Gazmend Muhaxheri, Kryetar i Komunes së Pejës
<b>Lënda:</b>	Propozim për këmbimin e pronës së paluajtshme Komunale me pronën e paluajtshme në pronësi të Bashkimit (Rustem) Tatarit me qëllim të përmbushjes së Interesit Publik. Rregullim i shtratit të Lumbardhit dhe hapja e shetitores.



Të nderuar,

Duke u bazuar në nenin 58 shkronja (h) të Ligjit për Vetëqeverisjen Lokale nr.03/L-40 të datës 20 shkurt 2008 dhe në mbështetje të nenit 24 dhe 25 të Ligjit nr.06/1.092 mbi Dhënie në Shfrytëzim dhe Këmbimin e Pronës Komunale, nenin 29 të Rregullores (QRK) Nr.09/2020 për Përcaktimin e Procedurave të dhënies në shfrytëzim dhe këmbimin e pronës së paluajtshme të Komunës si dhe nenit 20 paragrafi 1 pika 1.4 të Statutit Nr.01/2020 të Komunës së Pejës. Numër: (11-016/01)-413431 të datës 30 shtator 2020, Kryetari i Komunës së Pejës i propozon për Miratimin dhe Këmbimin e Pronës së paluajtshme Komunale me pronën e paluajtshme të pronarit privat Bashkim (Rustem) Tatarit, Kuvendit Komunal Pejë. Rrëf:

### PROPOZIM

**Për Miratimin e Këmbimit të pronës së paluajtshme Komunale me pronën private të Bashkimit (Rustem) Tatarit, me qëllim të përmbushjes së Interesit Publik. Rregullim i shtratit të Lumbardhit dhe hapja e shetitores.**

Këmbimi do të bëhet në mes të Komunës së Pejës dhe pronës private të pronarit Bashkim (Rustem) Tatarit, objekti këmbimi do të jetë ngasura kadastrale nr.2960-9 në sipërfaqe prej 56m<sup>2</sup> ZK Pejë pronë Komunale Pejë, e cila do të këmbëhet me pronën private të pronarit Bashkim (Rustem) Tatarit ngasura kadastrale nr.6274-2 në sipërfaqe prej 58m<sup>2</sup> ZK Pejë e cila do të merret me qëllim të përmbushjes së Interesit Publik. Rregullimin e shtratit të Lumbardhit dhe hapjen e shetitores.

Kjo procedurë do të nëntshtrohet Vlerësimit të Ligjshmërisë nga Ministria e Administrimit të Pushtetit Lokal. Këto prona janë Vlerësuar nga Zyra për Vlerësimin e Pronës së Paluajtshme në kuadër të Ministrisë së Financave.

Pjesë përbërëse e këtij Propozim Vendi janë:

- Certifikatat e pronësisë
- Kopjet e planit
- Materialet përcjellëse
- Vlerësimet nga Zyra për Vlerësimin e Pronës së Paluajtshme

Me respekt!



REPUBLIKA E KOSOVOS      KOMUNA E PEJËS

## KUVENDI I KOMUNËS SË PEJËS

L.Numër: \_\_\_\_\_

Në bazë të nenit 11 dhe 12 të Ligjit për Vetëqeverisjen Lokale nr. 03/L-40 të datës 20 shkurt 2008 dhe në mbështetje të nenit 24 dhe 25 të Ligjit nr.06/L-092 mbi Dhënie të Shfrytëzimit dhe Këmbimit e Pronës Komunale, nenin 29 të Rregullores (QRK) Nr.09/2020 për Përcaktimin e Procedurave të dhënies në shfrytëzim dhe këmbimin e pronës së paluajtshme të Komunës si dhe nenit 20 paragrafi 1 pika 1.4 të Statutit Nr.01/2020 të Komunës së Pejës L.Numër: 01-016/01-11343) dt.30 shtator 2020, pasi shqyrtoi propozimin e Kryetarit të Komunës për Miratimin e Këmbimit e Pronës së paluajtshme Komunale me pronën e pronarit privat Bashkim (Rustem) Tatari, me rekomandim të Komitetit për Politikë dhe Financa, Kuvendi Komunal Pejë, në takimin e mbajtur në datë: .. \_\_\_\_\_. \_\_\_\_\_. 2024, mori këtë:

### PROPOZIM VENDIM

Nr. \_\_\_/2024

**Mbi Miratimin për Këmbimin e pronës së paluajtshme Komunale me pronën private të Bashkim (Rustem) Tatari me qëllim të përmbushjes së Interesit Publik: Rregullimin e shtratit të Lumbardhit dhe hapjen e shëtitores.**

- I. Miratohet propozimi i Kryetarit të Komunës për Këmbimin e pronës së paluajtshme Komunale me pronën private me qëllim të përmbushjes së Interesit Publik: Rregullimi i shtratit të Lumbardhit dhe hapja e shëtitores.
- II. Parcela kadastrale nr.6274-2 në sipërfaqe prej 58m<sup>2</sup> ZK Pejë pronë e pronarit Bashkim (Rustem) Tatari do të merret për nevoja të përmbushjes së Interesit Publik: Rregullimin e shtratit të Lumbardhit dhe hapjen e shëtitores, dhe në të njëjtën kohë do të jetë objekt këmbimi me parcelën kadastrale nr. 2960-9 në sipërfaqe prej 56m<sup>2</sup> ZK Pejë pronë Komuna Pejë.
- III. Pjesë përbërëse e këtij Vendimi janë Vlerësimet nga Ministria e Financave, Punës dhe Transfereve – Departamenti i Tatimit në Pronë të aprovuara me datën 06.12.2024.  
  
-Prona e Komunës, ngastra kadastrale nr.2960-9 në sipërfaqe prej 56 m<sup>2</sup> ZK Pejë është vlerësuar 450 €/m<sup>2</sup> që i bie totali 25,200.00 €.   
-Prona private e Bashkim (Rustem) Tatari, ngastra kadastrale nr.6274-2 në sipërfaqe prej 58m<sup>2</sup> ZK Pejë është vlerësuar 450.00 €/m<sup>2</sup>, që i bie totali 26,100.00 €.   
Ashtu që Komuna obligohet që Bashkim (Rustem) Tatari t'ia kompenzoj diferencën në shumën prej 900.00 €.
- IV. Kjo procedurë e Këmbimit do t'i nënshtrohet Vlerësimit të Ligjshmërisë nga Ministria e Administrimit të Pushtetit Lokal.
- V. Për zbatimin e këtij Vendimi do të kujdeset Kryetari i Komunës dhe Drejtoria për Çështje Pronësoro-Juridike.
- VI. Ky vendim hynë në fuqi 15 ditë pas regjistrimit në zyrën e protokollit të Ministrisë përgjegjëse për vetëqeverisje lokale, si dhe 7 (shtatë) pas publikimit në Web faqen e Komunës së Pejës.

**KRYESUESI I KUVENDIT**

**REXHËP KURTBOGAJ**



REPUBLIKA E KOSOVËS  
REPUBLIC OF KOSOVA  
REPUBLIKA KOSOVO



KOMUNA E PEJËS \* MUNICIPALITY OF PEJA \* OPŠTINA PEÇ  
DREJTORIA PËR URBANIZËM DHE MBROJTJE TË MJEDISIT  
DEPARTMENT FOR URBANISM AND ENVIRONMENT PROTECTION  
ODELENJE ZA URBANIZAM I ZAŠTITU ŽIVOTNE SREDINE

PËR/ZA/TO:	Arianit Krasniqi – Drejtor për Çështje Pronësoro-Juridike
NGA/OD/FROM:	Mirjeta Gj. Rizvanolli – Arkitekte njësia për planifikim urban, DUMM – K. K. Pejë
CC:	Arta Nailbani – Drejtoreshë e DUMM
REFERENCË:	08-350-78281
DATË/A:	26.09.2024
TEMA/SUBJEKTA/SUBJECT:	Pergjijje në kërkesë

I nderuar

Në kërkesën e Juaj me nr.08-350-78281 të datës 23.09.2024 kërkon informacion se çka parashifet me Harten Zonale Komunale në ngastrën kadastrale nr.6274-2 në Z.K. Pejë, në K.K.Pejë Ju njoftojmë se:

- Ngasatra kadastrale e cekur më lartë është pjesë e Hartës Zonale Komunale 2023 – 2031 të miratuar me vendimin nr. 65/2023, datë 28.12.2023 Bazuar në shfrytëzimin e tokës sipas Hartë Zonale Komunale 2023 – 2031 ngastra kadastrale nr.6274-2 në Z.K. Pejë, K.K.Pejë është zonë me destinim: **Shërbim i komunitetit – rregullimi i shtrallit të Lumëbardhit – shetitore dhe hapësirë e hapur publike.**


Ju faliminderit



REPUBLIKA E KOSOVËS  
REPUBLIC OF KOSOVO / REPUBLIC OF KOSOVO  
QEVERIA E KOSOVËS / VLADA KOSOVO / GOVERNMENT OF KOSOVO

Ministria e Financave, Punës dhe Transferëve  
Ministarsvo Financija, Kada i Transfera - Ministry of Finance, Labour and Transfers  
Departamenti për Vlerësimin e Pronave të Paluajtshme  
Odjeljenje za Procenu Nepokretnosti - Immovable Property Appraisal Department  
Komuna: Pejë Zona Kadastrale: Pejë

Të dhënat sipas Elaboratit /Certifikatës së Pronës						Vlerësimi DVPPSHK	
Nr.	Pronat/Posedues	Numri i pronës	Eloji i shfrytëzimit të pronës/klasa e kualitetit	Sipërfaqja e përgjithshme m <sup>2</sup>	Sipërfaqja për vlerësim m <sup>2</sup>	Çmimi i tokës (€ /m <sup>2</sup> )	Totali (€)
1	Bashkim (Ruslan)Tataj	6274-2	Tokë Ndërtimore - Oborr	58	58	450.00	26.100.00





REPUBLIKA E KOSOVËS  
REPUBLIC OF KOSOVO / REPUBLIC OF KOSOVO  
QEVERIA E KOSOVËS / VLADA KOSOVO / GOVERNMENT OF KOSOVO

Ministria e Financave, Punës dhe Transferesave  
Ministry of Finance, Labour and Transfers  
Departamenti për Vlerësimin e Pronave të Paluajtshme  
Department for Appraisal of Immovable Property Appraisal Department  
Komuna: Pejë Zona Kadastrale: Pejë

Te dhënat sipas Elaboratit/Certifikatës së Pronës						Vlerësimi DVPPSHK	
Nr.	Pronaz/Posedues	Numri i pronës	Lloji i shprehurimit të pronës/klasa e kualitetit	Sipërfaqja e Përgjithshme m <sup>2</sup>	Sipërfaqja për vlerësim m <sup>2</sup>	Çmimi i tokës (€ /m <sup>2</sup> )	Totali (€)
1	PSH, RRUGET DHE RRUGICAT	2960-9	Infrastruktura - Rrugë	56	56	450.00	25,200.00

06/06/2019  
Aprovua



Republika e Kosovës  
Republic of Kosovo  
Qeveria e Kosovës  
Government  
Ministria e Mbrojtjes, Planifikimit, Transportit dhe Infrastruktura / Ministry of Defence, Transport and Infrastructure  
Ministria e Ekonomisë, Spatial Planning and Infrastructure  
AGENCIA KADASTRALE E KOSOVES / KATASTARSKA AGENCIJA KOSOVA / KOSOVO CADASTRAL AGENCY



CERTIFIKATË / CERTIFICATE

NUMËRIA KADASTRALE / KATASTARSKA JEDINICA / CADASTRAL UNIT : P-71611071-06274-2

Numri i lëndës / Broj Predmet / Case Referent Number: 01-589  
Data dhe koha e fshirjes / Datum i vremen izdavanja / Date and time of submission: 10.12.2024 - 10:13  
Komuna / Opština / Municipality: PEJE / PEÇ / PEJE  
Zona kadastrale / Katastarska Zona / Cadastral Zone: PEJE / PEÇ / PEJE  
Zyra Kadastrale Komune / Opštinska Katastarska Kancelarija / Municipal Cadastral Office: PEJE / PEÇ / PEJE

A. TË DHËNAT PËR NUMËRIN KADASTRAL / PODACI O KATASTARSKOJ JEDINICI / CADASTRAL UNIT DATA

Numri i shtesë kadastrale Broj katastarske jedinice Cadastral Unit No.	Allogj i objektit Vrsta zgrade Unit Type	Tipi i punës Vrsta investice Property Type	Konca URS UR	Sipërfaqja Površina Area (m <sup>2</sup> )	Përshkrimi Opis Description	Krijuar në datën Uradjeno na dan	Aktuar Ažurirano Updated
P-71611071-06274-2	PARCELË / PARCELA / PARCEL	Preje jehote / Private land	Ushtr	58	P zaroni 1, KERRESA, DHE LEPA E NJËRITINDI NR.05-351/1138 DT.05.10.92/KR/KOSOVA NR.01-5-1-235 dt.07.10.2013 R.489/2013 R.306/2024	23.02.2024	

A.1 ADRESA E NJËSISË KADASTRALE / ADRESA KATASTARSKE JEDINICE / CADASTRAL UNIT ADDRESS

Vendi i gjuhës Mesto imena Cadastral place	Xoaf Postel Poštanski kod Postal Code	Vendi i rrugës Nadno ulice Street name	Krijuar në datën Tvorjeno na dan Created On	Aktuar Ažurirano Updated
UL. ZARRERAVCIKA			23.02.2024	



**A.2. LIOTI SHRYTËZIMIT / VRESTA KONSËNENJA / TYPE OF USE**

Numri i Biletës / Ticket Number	Lloji i shrytëzimit të përcaktuar / Vresta konsënencia përcaktuar / Parcel Type / Of Use	Shfrytëzimi aktual i gjerësisë / Përdorimi aktual / Parcel Current Use	Kuafshja e klasës / Share Class	Sipërfaqja e përcaktuar / Parcel Area
1	TOA/Ndërtim/Qualifikacion zambijues/Construction land	Ohrrand/over/Backyard		55

**B. PRONARI/POSEDUESI - VLASNIK/DRŽALAC - OWNER/POSSESSOR**

Titulli i drejtësisë / Prava / Rights	Emri i emrit / Name	Nr. i pasaportës / Libër i provës / ID. No.	Vendbanimi / Prejardhja / Resident	Kodi postar / Postani / Post code	Ballëzimet e adresës / Përcaktimi i adresës / Address details	Pjesa e pronës / Drua e pronës / Share quota	Përcaktimi / Opis / Description	Data e aktit / Akti / Update
Pronë Individuale / Individuelle Laxravnica / Single Possessor	TALARI BASHKIM (RUSTEM)	117137479	PELE / PELU / PELE /			1/1	490/2013	13.03.2024





REPUBLIKA E KOSOVËS / REPUBLIKA KOSOVA / REPUBLIC OF KOSOVO  
QEVERIA E KOSOVËS / VLADA KOSOVA / GOVERNMENT OF KOSOVA  
MINISTRIA E MJEDISIT, PLANIFIKIMIT HAPËSINOR DHE INFRASTRUKTURËS  
MINISTARSTVO ŽIVOTNE SREDINE, PROSTORNOG PLANIRANJA I INFRASTRUKTURE  
MINISTRY OF ENVIRONMENT, SPATIAL PLANNING AND INFRASTRUCTURE

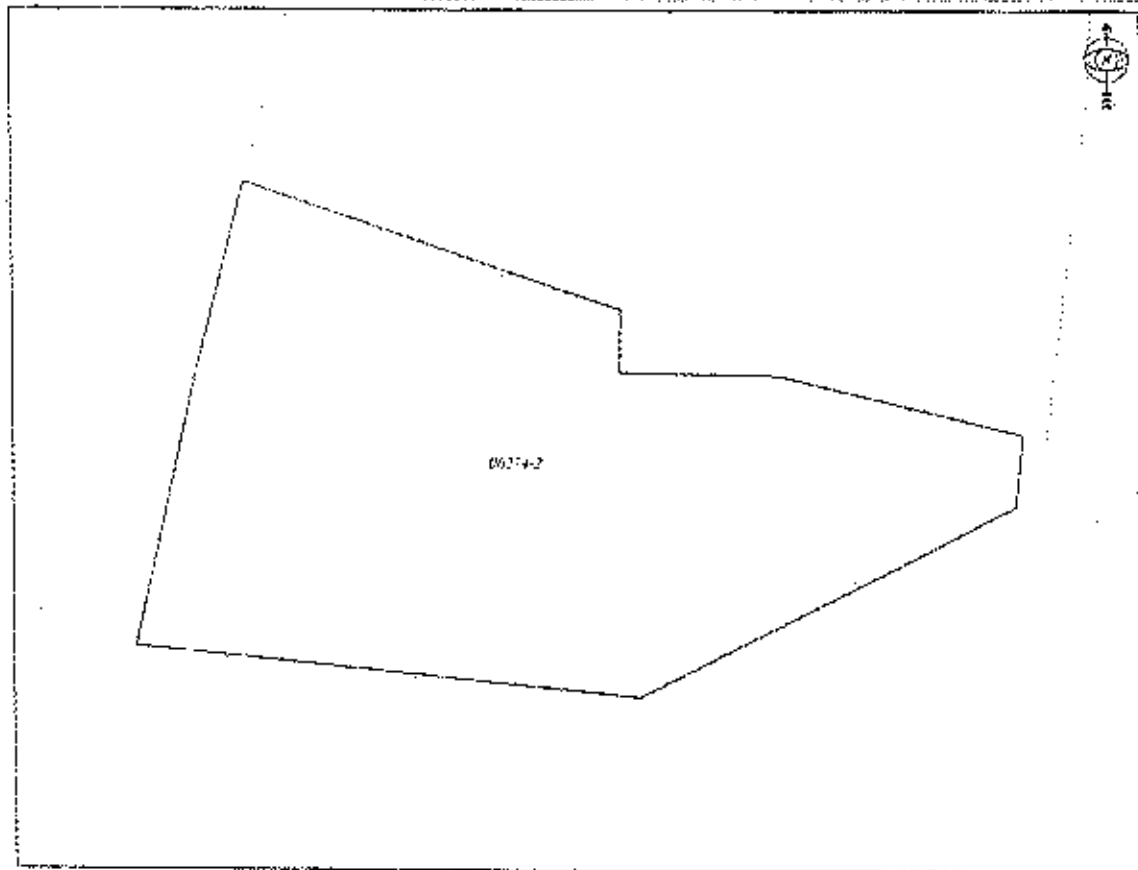
AGJENCIA KADASTRALE E KOSOVËS/ KATASTRARSKA AGENCIJA KOSOVA/ KOSOVA CADASTRAL AGENCY

KOPJA E PLANIT / KOPIJA PLANA / COPY PLAN

Žyra Kadastrale Komunale/ Opštinska Katastarska Kancelarija /Municipal Cadastral Office : PEJË

Zona Kadastrale / Katastarska Zona / Cadastral Zone: Pejë

Njësia/Jednica/Unit	Tipi/Vrsta/Type	Sipërfaqja/Povërija/Area m <sup>2</sup>
P-71611071-06274-2	Parcelë / Parcela / Parcel	58




Shkalla/Razmera/Scale: 1:85

Punoi/Obredio/Created: Dardan Shajati

Nënkrimi/Polpis/Signature:

Shënim/Beteška/Note:



Data/ Data/Date: 10.12.2024

Koha/ Vreme/ Time: 10:14:13



Republika e Kosovës  
Republica Kosovo-Republic of Kosovo  
Qeveria - Vlada - Government

Ministria e Mbrojtjes, Planifikimit Hapësinor, dhe Infrastrukturës / Ministristvo Zborne Srednje, Prostornoeg Planiranja i Infrastrukture /  
Ministry of Environment, Spatial Planning, and Infrastructure  
AGJENCIA KADASTRALE E KOSOVËS / KATASTARSKA AGJENCIA KOSOVA / KOSOVO CADASTRAL AGENCY

CERTIFIKATË / CERTIFICATE

NUMËRIA KADASTRALE / KATASTARSKA JEDINICA / CADASTRAL UNIT : P-71611071-02960-9

Numri i Fideles / Broj Predmet / Case Reference Number: 01-589  
Data dhe Kola e Keshitit / Datum i vremen izdavanja / Date and time of submission: 30.11.2024 - 16:12  
Komuna / Opština / Municipality: PEJE / PEC / PEJE  
Zona haptësoria / Katastarska Zona / Cadastral Zone: PEJE / PEC / PEJE  
Zyra Kadastrore Komunitare / Opštinska Katastarska Kancelarija / Municipal Cadastral Office: PEJE / PEC / PEJE

A. TË DHËNAT PËR NJËSINË KADASTRALE / PODACI O KATASTARSKOJ JEDINICI / CADASTRAL UNIT DATA

Numri i fideles Kadastrore / Broj Katastarske jedinice / Cad. Title No.	Lloji i njësise / Vrsta jedinice / Unit Type	Lloji i proris / Vrsta imovine / Property Type	Zona / VR / OS / LJK	Sipërfaqja / Površina / Area (m <sup>2</sup> )	Paraqitja / Opis / Description	Krijaturë e datën / Ustanovio na dan / Created On	Aktiviteti / Aktivnost / Evidenced
P-71611071-02960-9	PARCELE / PARCELA / PARCEL	Prorok shpërndarje / Lpovršnosa / Imovine / Socially owned Land	Urban	56	203-1997.R.269/2021 R.285/2022 R.1175/2024	27.09.2024	

A1 ADRESA E NJËSISË KADASTRALE / ADRESA KATASTARSKE JEDINICE / CADASTRAL UNIT ADDRESS

Vendi i qeshtur / Mëso zyrar / Cad. place	Kodi Postel / Postni Kod	Emri i rrugës / Naziv ulice / Street name	Krijaturë e datën / Ustanovio na dan / Created On	Aktiviteti / Aktivnost / Evidenced
PEJE			27.09.2024	

Emri i zyrtar / Odstavljeno na / Issued by: Zyrari për shërbime / Odsavorna lista / Official person  
1 / 2

ALLIQUI SHPRYTYEZIMET / VISTA KORISHCENIA / TYPE OF USE		Shtetëzim i shtetit / parcelle Territore korisheje parcelle Parcel Current Use		Kualiteti i shtetit Kualiteti i shtetit Quality Class		Shtetëzimi i shtetit Territore Area (m <sup>2</sup> )	
1	Infrastruktura/Infrastrukturaterritore		Pengshtuar/086				46

**B. PRONARIT/POSEDIUESI - VLASNIK/BRZALAC - OWNER/POSSESSOR**

Titulli i drejtuarit / Titulli i drejtuarit / Title	Emri i shtetit / Emri i shtetit / Name	Numri i personalit / ID No. / ID No.	Vendbanimi / Prehensibile / Resident	Kodi postar / Postar / code	Hollësiq e adresës / Pajtimet / adresë / Address details	Pjesa e pronës / Dosh investive / Share quote	Përshkrimi i Ops / Description	Adrestit i shtetit / Adrestit i shtetit / Address	Adrestit i shtetit / Adrestit i shtetit / Updated
Pasqy e individit / Individuale / Individual / Single possessor	Komuna e Prishtinës	600344466	MALE / FBC / (M/F/E)		ALEKSANDER NEONIU	1/1	Adrestit i shtetit / Adrestit i shtetit / Address M/T/5646/201/372024/0 ZK/10/3024 R127/2024	01.11.2024	



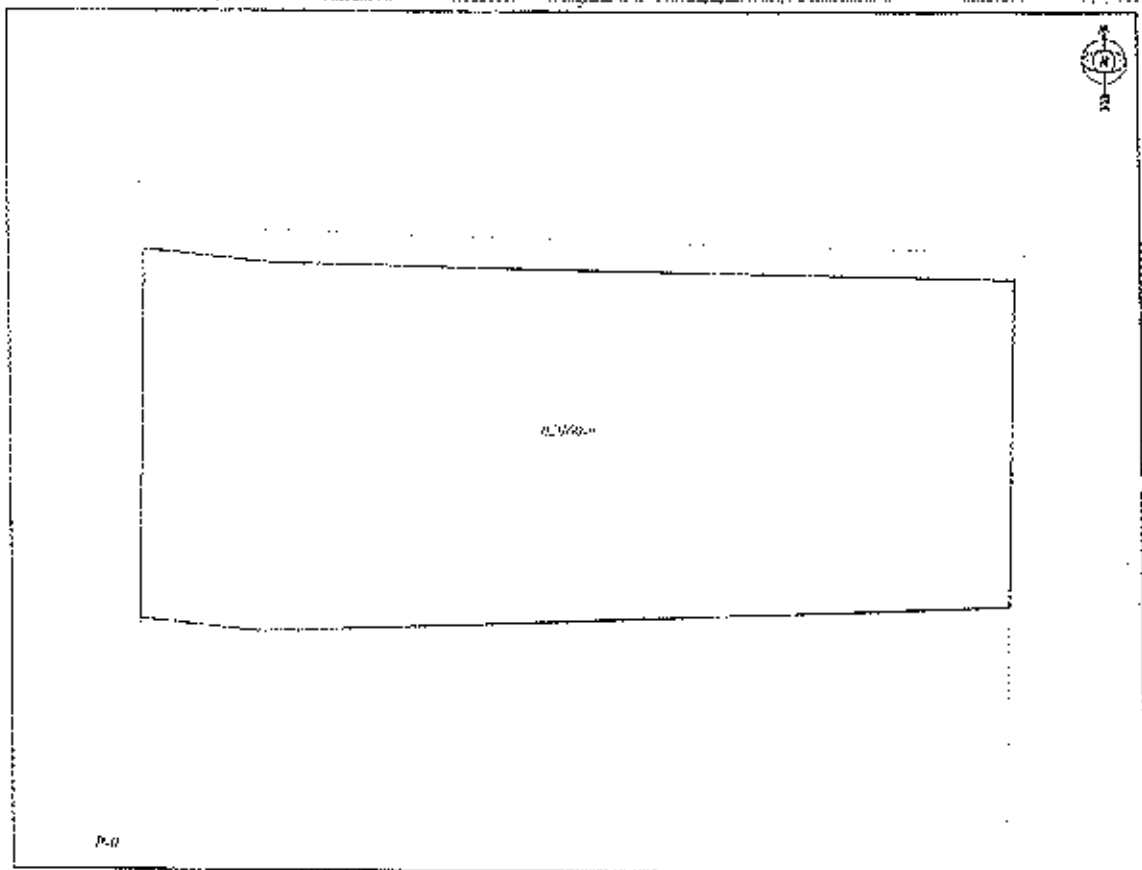
REPUBLIKA E KOSOVËS / REPUBLIKA KOSOVA / REPUBLIC OF KOSOVO  
QEVERIA E KOSOVËS / VLADA KOSOVA / GOVERNMENT OF KOSOVA  
MINISTRIA E MËDITIS, PLANIFIKIMIT HAPËSINOR DHE INFRASTRUKTURËS  
MINISTARSTVO ŽIVOTNE SREDINE, PROSTORNOG PLANIRANJA I INFRASTRUKTURE  
MINISTRY OF ENVIRONMENT, SPATIAL PLANNING AND INFRASTRUCTURE

AGJENCIA KADASTRALE E KOSOVËS / KATASTARSKA AGJENCIA KOSOVA / KOSOVA CADASTRAL AGENCY

KOPJA E PLANIT / KOPIJA PLANA / COPY PLAN

Zyra Kadastrale Komunale / Opštinska Katastarska Kancelarija / Municipal Cadastal Office : PEJË  
Zona Kadastrale / Katastarska Zona / Cadastral Zone: Pejë

Njësi/Ucinica/Unit	Tipi/Vrsta/Type	Sipërfaqja/Površina/Area m <sup>2</sup>
P-71611071-02360-0	Parcelë / Parcela / Parcel	56



Shkalla/Razmera/Scale: 1:83

Punoi/Objadlor/Created: Dardan Brijajli  
Nënshkrimi/Potpis/Signature:  
Shënim/Baleška/Note:



Data/ Data/Date: 10.12.2024  
Koha/ Vrema/ Time: 10:14:43





**DREJTORATI PËR ÇËSHITJE PRONËSORO-JURIDIK**  
**KOMUNA E PEJËS MUNICIPALITY OF PEJA OPŠTINA PEĆ**



*Nr. 15-463 - Zyrtarisht*  
*Datë: 09.08.2024*

**PROCEQESVERBAL MBI DEGJIMIN VERBAL**

I përpiluar me dt.09.08.2024 në zyrën e Drejtorisë për çështje pronësoro-juridike të Komunës së Pejës, në çështjen e procedurës administrative lidhur me këmbimin e pronës së paluajtshme, ngastrës kadastrale nr.6274-2 në sipërfaqe prej 58m<sup>2</sup> ZK Pejë pronë private e Bashkim Tatarit e që kjo sipërfaqe do të merret për nevoja të ndërtimit të shtegut të ecjes buzë lumit "Lumbardh"si Interes Publik dhe do te këmbehet me sipërfaqen prej 56m<sup>2</sup> të ngastrës kadastrale nr.2960-7 ZK Pejë P.SH. Rrugët dhe Rrugicat.

**Prezantojnë:**

**PALA :**

Bashkim Tatarit  
Nr. Id. 1171374479

Zyrtar i Lartë Ligjor  
Për Çështje Pronësore-juridike  
Jur.Dip. Albion Kelmendi

**Filloi në ora 15.00**

Në Drejtorinë për Çështje Pronësore-Juridike është paraqitur Bashkim Tatarit, i identifikuar sipas Letërnjoftimit të Republikës së Kosovës, i cili është pronar i parcelës nr.6274-2 në sipërfaqe prej 58m<sup>2</sup> ZK Pejë dhe i cila ka shpreh interesim për këmbim të pronës së tij private, parcelës nr.6274-2 në sipërfaqe prej 58m<sup>2</sup> ZK Pejë me pronën e komunës, përkatësisht sipërfaqen prej 56m<sup>2</sup> të ngastrës kadastrale nr.2960-7 ZK Pejë P.SH. Rrugët dhe Rrugicat, për interes Publik - realizimin e projektit: Formimin e Rrugës

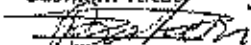
për Shtegun e Ecjes për Këmbësorë buzë lumit "Lumbardh" në Pejë, bazuar në Planin Zhvillimor Komunal.

Me këtë rast Bashkim Tatarí deklaroi:

"Pajtohem me Këmbimin e pronës sime private, parcelës nr.6274-2 në sipërfaqe prej 58m<sup>2</sup> ZK Pejë me një pjesë të njësisë kadastrale nr.2960-7 ZK Pejë P.SH. Rrugët dhe Rrugicat sipërfaqen prej 56m<sup>2</sup> të kësaj ngastre, për Interes Publik për Formimin e Rrugës për Shtegun e Ecjes për Këmbësorë buzë Lumit Lumbardh sipas Planit Zhvillimor Komunal dhe shprehi vullnetin që të hyjë në proces të Këmbimit sipas dispozitave ligjore në fuqi në Kosovë. Po ashtu deklaroi se pajtohem me Vlerësimin e pronave të paluajtshme të cilin do të bëjë Zyra për Vlerësimin e Pronës së Paluajtshme në kuadër të Departamentit të Tatimit në Pronë në Ministrinë e Financave si organ kompetent për Vlerësimin e pronës".

**P A L A**

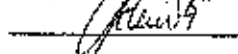
**Bashkim Tatarí**



**Zyrtar i Lartë Ligjor**


**Çështje Pronësore Juridike**

**Albion Kelmendi**









**Republika e Kosovës**  
**Republika Kosova - Republic of Kosovo**  
**Qeveria - Vlada - Government**

*Ministria e Financave, Punës dhe Transfereve*  
*Ministarstvo Finansija, Rada i Transfera - Ministry of Finance, Labour and Transfers*

*Departamenti për Vlerësimin e Pronave të Paluajtshme*

*Odeljenje za Procenu Nepokretnosti- Imovable Property Appraisal Department*

<b>DATE/A:</b>	6.12.2024
<b>REFERENC-Ë:</b>	418/2024
<b>PËR/ZA/TO:</b>	Gazmend MUXHAJIERI, Kryetari i Komunës-Pejë Arianit KRASNIQI, Drejtor i Drejtoratit për Çështje Pronësore-Komuna Pejë
<b>PËRMES/PREKO/THROUGH:</b>	
<b>CC:</b>	Artan AHMETI, U.D. Sekretar i Përgjithshëm, Ministria e Financave, Punës dhe Transfereve
<b>NGA/OD/FROM:</b>	Albana SHALA-BUNJAKU, Drejtoreshë e Departamentit për Vlerësimin e Pronave të Paluajtshme Floriqe ZABËRGJIA, Udhëheqëse e Divizionit për Vlerësimin e Pronave të Paluajtshme për Shpronësim dhe Këmbim, Departamentin për Vlerësimin e Pronave të Paluajtshme
<b>TEMA/SUBJEKAT/SUBJECT:</b>	<b>Dorëzimi i Raportit të Vlerësimit sipas kërkesës referencë nr. 15-463/-LRL-52/2024-Komuna e Pejës</b>

Të ndërruar.

Në vijim të kërkesës së bërë nga Komuna e Pejës, me subjekt: Kërkesë për vlerësimin e patundshmërisë së ngastrave kadastrale nr. 2960-9 Z.K.Pejë dhe nr.6274-2 Z.K.Pejë sipas kërkesës referencë. 15-463/-LRL-52/2024 (Pranuar në MFPPT 418/2024 prot. Datë 25.10.2024), në zbatim të ligjit Nr. 03/L-139, Datë 26.03.2009 "Për shpronësimin e pronës së paluajtshme", me ndryshimet dhe plotësimet e bëra me Ligjin Nr. 03/L-205 dhe akteve nënligjore të dala në zbatim të tij, si dhe në zbatim të Ligjit Nr. 06/L-092 Për Dhënie në Shfrytëzim dhe Këmbimin e Pronës së Paluajtshme të Komunës gjithashtu Rregullores (QRK) Nr.09/2020 për përcaktimin e procedurave të dhënies në shfrytëzim dhe këmbimin e Pronës së Paluajtshme të Komunës, Divizioni për Vlerësimin e Pronave

të Paluajtshme për Shpronësim dhe Këmbim në Departamentin për Vlerësimin e Pronave të Paluajtshme, ka finalizuar procedurën për vlerësim sipas kërkesës.

Për vlerësimin e pronave të paluajtshme, stafi i DVPPSIK-së, filluan punën për inspektimin e pronave, përcaktimin e vendndodhjes dhe mbledhjen e informacionit përkatës, për të dhënat e tregut në zonën përreth pronave, të cilat vlerësohen me qëllim Këmbimi.

Raportet e Vlerësimit janë hartuar bazuar në:

- ✓ Ligjin Nr. 03/L-139, Datë 26.03.2009 "Për shpronësimin e pronës së paluajtshme", me ndryshimet dhe plotësimet e bëra me Ligjin Nr. 03/L-205;
- ✓ Udhëzimi Administrativ Mf- Nr. 02/2015 Për Miratimin e metodave dhe kritereve teknike të vlerësimit për përlogaritjen e shumës së kompensimit për pronën e paluajtshme që shpronësohet dhe dëmeve që kanë të bëjnë me shpronësim;
- ✓ Ligjin Nr. 06/L-092 Për Dhënien në Shfrytëzim dhe Këmbimin e Pronës së Paluajtshme të Komunës;
- ✓ Rregullores (QRK) Nr.09/2020 për përcaktimin e procedurave të dhënies në shfrytëzim dhe këmbimin e Pronës së Paluajtshme të Komunës.

Bashkëlidhur kësaj shkrese po ju përcjellim:

- a). Të dhënat e pronave dhe pronarëve (sipërfaqja totale, sipërfaqja që vlerësohet dhe shumën për kompensim), në formë tabelare në dy kopje fizike.
- b). Vlerën e Përgjithshme të pronës e cila është objekt vlerësimi së bashku me një përshkrim të komponentëve përbërës të vlerës duke përfshirë përshkrimin e metodologjisë së përdorur për kryerjen e vlerësimit. (Raporti i Vlerësimit në dy kopje fizike).

Me respekt!



REPUBLIKA E KOSOVËS  
REPUBLICA OF KOSOVO / REPUBLIC OF KOSOVO  
QEVERIA E KOSOVËS/ VLADA KOSOVO / GOVERNMENT OF KOSOVO  
Ministria e Financave, Punës dhe Transferëve  
Ministry of Finance, Labour and Transfers  
Ministria e Tregëtisë, Rada dhe Transportit - Ministry of Trade, Labour and Transfers  
Ministria e Punëve Publike dhe Transportit - Ministry of Public Works and Transport  
Departamenti për Vlerësimin e Pronëve të Paluajtshme  
Department for Property Appraisal Department  
Odaljenje za Procenu Nepokretnosti - Immovable Property Appraisal Department  
Komuna: Pejë Zona Kadastrale: Pejë

Nr.	Pronat/Posegues	Te dhënat sipas Elaboratit /Certifikatës së Pronës				Vlerësimi DVTPSHK	
		Numri i pronës	Lloji i shfrytëzimit të pronës/klasa e kualitetit	Sipërfaqja e Përgjithshme m <sup>2</sup>	Sipërfaqja për vlerësim m <sup>2</sup>	Çmimi i tokës (€ /m <sup>2</sup> )	Totali (€)
1	P.SH. RRUGET DHE RRUGICAT	2960-9	Infrastruktura - Rrugë	56	56	450.00	25,200.00





**Republika e Kosovës**  
**Republika Kosova - Republic of Kosovo**  
**Qeveria - Vlada - Government**

*Ministria e Financave, Punës dhe Transfereve*  
*Ministarstvo Finansija, Rada i Transfera - Ministry of Finance, Labour and Transfers*

*Departamenti për Vlerësimin e Pronave të Paluajtshme*

---

*Odheljenje za Procenti Nepokretnosti - Immovable Property Appraisal Department*

**RAPORT – VLERËSIMI**

*Divizioni për Vlerësimin e Pronave të Paluajtshme për Shpronësim dhe Këmbim*

## HYRJA

Më datë 11.11.2024, në mbështetje të nenit 22, paragrafi 3 i ligjit Nr. 03/L-159, Datë 26.03.2009 "Për shpronësimin e pronës së paluajtshme", me ndryshimet dhe plotësimet e bëra me Ligjin Nr.03/L-205 dhe akteve nënligjore të dala në zbatim të tij, si dhe në zbatim të Ligjit Nr. 06/L-092 Për Dhënie në Shfrytëzim dhe Këmbimin e Pronës së Paluajtshme të Komunës" dhe Rregullores (QRK) Nr.09/2020 për përcaktimin e procedurave të dhënies në shfrytëzim dhe këmbimin e Pronës së Paluajtshme të Komunës, Divizioni për Vlerësimin e Pronave të Paluajtshme për Shpronësim dhe Këmbim në Departamentin për Vlerësimin e Pronave të Paluajtshme, mori në shqyrtim kërkesën reference: 15-463-LRI-52/2024 Datë 25.10.2024, ( Pranuar në MFPF Nr.418/2024 prot, Datë 25.10.2024), ) që i përket subjektit:

**Komuna: Pejë**

**Me objekt kërkesë : *Kërkesë për vlerësimin e patundshmërisë të ngastrave kadastrale nr.2960-9 ZK Pejë; 6274-2 ZK Pejë; Komuna e Pejës.***

## PËRMBAJTJA

Prona: 2960-9

Pronar : P.SH. RRUGET DHE RRUGICAT

Zona Kadastrale: Pejë

Komuna: Pejë

Data e inspektimit : 04.12.2024

Data e Vlerësimit: 06.12.2024

Përgatiti raportin: DIVIZIONI PËR VLERËSIMIN E PRONAVE TË  
PALUAJTSHME PËR SHIPONËSIM DHE KËMBIM

Vlera e pronës së paluajtshme: 25,200.00 EURO



## **L. LIGJET E APLIKUESHME**

Divizioni për Vlerësimin e Pronave të Paluajtshme për Shpronësim dhe Këmbim në Departamenti për Vlerësimin e Pronave të Paluajtshme, ushtron veprimtarinë e saj në përputhje me legjislacionin në fuqi në Kosovë dhe brenda kufijve të kompetencave që i janë dhënë përmes ligjit.

Në zbatim të nenit 21 të ligjit Nr. 03/1-139, Datë 26.03.2009 "Për shpronësimin e pronës së paluajtshme", të ndryshuar, Divizioni për Vlerësimin e Pronave të Paluajtshme për Shpronësim dhe Këmbim në Departamenti për Vlerësimin e Pronave të Paluajtshme, ka kompetencën ekskluzive për vlerësimin e të gjitha pronave të paluajtshme të cilat janë objekt i procedurës së shpronësimit dhe llogaritjen e dëmeve që kanë të bëjnë shpronësimin, nga cilido organ shpronësues.

Si dhe akti nëligjor i cili derivon nga Ligji Udhëzimin Administrativ nr 02/2015 të miratuar nga Ministria e Financave "Për miratimin e metodave dhe kritereve teknike të vlerësimit që do të përdoren për përlllogaritjen e shumës së kompensimit për pronën e paluajtshme që shpronësohet dhe dëmeve që kanë të bëjnë me shpronësimin".

Po ashtu me hyrjen në fuqi të Ligjit Nr. 06/L-092 Për Dhënie në Shfrytëzim dhe Këmbimin e Pronës së Paluajtshme të Komunes", Zyrës për Vlerësimin e Pronës së Paluajtshme në kuadër të Departamenti të Tatimit në Pronë i është shtuar edhe përgjegjësia e vlerësimit të pronave të paluajtshme në administrimin e AKP-së dhe Komunave, të cilat propozohen të këmbehen midis tyre dhe Këmbimi i pronës komunale me persona fizik dhe juridik.

Me qëllim të interpretimit dhe zbatimit të këtij raporti, termat dhe shprehjet, kurdo që përdoren në këtë raport, kanë kuptimin e përcaktuar më poshtë, përveç nëse konteksti në të cilin këto terme ose shprehje përdoren, qartësisht kanë kuptim tjetër:

**"Pronë e Paluajtshme"** nënkupton

(i) tokën,

(ii) ndërtesat ose pjesët e veçanta të një ndërtese të ndërtuara në, mbi ose nën sipërfaqen e tokës si dhe

(iii) pjesët përbërëse dhe sendet aksesore të cilat i janë bashkuar tokës ose ndërtesës në bazë të përhershme dhe të cilat nuk mund të largohen pa përpjekje të paarsyeshme ose jo-ekonomike, dhe

(iv) frutat e pa shkëputura nga toka."

**" Pronë e paluajtshme e Komunës"** -- pronë e paluajtshme e regjistruar në emër të komunës në Regjistrin e të drejtave mbi pronën e paluajtshme.

" Këmbimi" - e drejta e Komunës për të bërë ndërrimin e pronës së paluajtshme të Komunës me personat fizik dhe juridik.

**II. TË DHËNAT MBI PRONËN SIPAS ÇERTIFIKATËS MBI TË DREJTAT E PRONËS SË PALUAJTSHME:**

Pronari:	Komuna e Pejës
Adresa:	
Zona kadastrale:	Pejë
Komuna:	Pejë
Nr. i pronës:	2960-9
Kultura/ Klasa:	Infrastruktura - Rrugë
Sipërfaqja e përgjithshme:	56 m <sup>2</sup>

**QËLLIMI I VLERËSIMIT**

Shpronësim <input type="checkbox"/>	Këmbim <input checked="" type="checkbox"/>	Servitut <input type="checkbox"/>
-------------------------------------	--	-----------------------------------

**II. TË DHËNAT MBI PRONËN SIPAS ÇERTIFIKATËS MBI TË DREJTAT E PRONËS SË PALUAJTSHME/ELABORATIT:**

Karakteristike e përgjithshme e pozitës së Pejës është se; ajo shtrihet në skajin veri-perëndimor të luginës së pëllëshme të Dukagjinit, para grykës piktoreske, nën shpatet e Alpeve shqiptare (Albanian Alps). Peja shtrihet në luginën e Lumëbardhit rrethuar me Alpet Shqiptare. Peja ngritët në fushën e rrafshit të Dukagjinit dhe rrenzë hjeshtë të larta. Peja në pikëpamje gjeomorfologjike përbën një tërësi ekonomike dhe në vetë ruan e kultivon traditë të një historie të lashtë. Peja lidhet me qarkullimin rrugor me Prishtinën, Mitrovicën, Gjakovën, Rozhajën e Plavën. Komuna e Pejës njihet si qytet ekologjik me më se 70% të sipërfaqes të mbuluar me gjelbërim. Është regjioni malor i Rugovës , i cili e përbën pjesën më të madhe me gjelbërim, duke përfshirë mbi 52% të sipërfaqes dhe njëherë njihet edhe si freskia e qytetit të Pejës. Ka atraksione, bukuri dhe pasuri të shumta natyrore, duke u nisur nga Gryka piktoreske e Rugovës, lumenjtë, liqenet në lartësi prej 1860 m, burimet ujore, ujëvarat, shpeçtat, si dhe shumëllojshmëria e florës dhe faunës. Po ashtu, brenda



qytetit, pordhuajse në çdo kënd, ekzistojnë oazat e gjelbërta, të cilat ia shpajnë bukurinë qytetit, mbajnë ajrin e freskët dhe mundësojnë relaksimin e qytetarëve.

Për vlerësimin e pronës së paluajtshme, stafi i Divizionit për Vlerësimin e Pronave të Paluajtshme për Shpronësim dhe Këmbim në Departamentin për Vlerësimin e Pronave të Paluajtshme, filluan punën për inspektimin e pronës, përcaktimin e vendndodhjes dhe mbledhjen e informacionit përkatës, për të dhënat e tregut në zonën përreth pronës, e cila është objekt vlerësimi.

Gjatë inspektimit u kryen verifikimet për pronën që do të vlerësohet, u përcaktua vendndodhja e pronës, fotografimet e zonës dhe parcelave, gjendja e pronës, etj.

Vlerësimi i pronës është bërë në bazë të gjendjes faktike në ditën e inspektimit.

**\*Objekt vlerësimi në këtë raport është:**

Prona me nr. 2960-9, me karakter infrastrukturë - Rruge, ndodhet në Zonën Kadastrale Pejë. Prona objekt vlerësimi në afërsi të qendrës së qytetit buze Lumëbardhit. Pronat në zonën përreth përdoren kryesisht për qëllime afariste dhe banimi kolektiv dhe individual. Afërsia me qendrën dhe shtegun e ecjes së Lumëbardhit ka bërë që kjo zonë të jetë mjaft atraktive

Në sipërfaqen e pronës objekt vlerësimi, sipas elaboratit nuk ka "Pjesë aksesor" pjesët aksesore nënkuptojnë ndërtim, instalime, të cilat janë vendosur apo montuar në pronën e paluajtshme, për përdorim të përhershëm dhe të cilat nuk mund të shpëputen pa përpjekje të pa arsyeshme ose jo ekonomike.

Në sipërfaqen e pronës objekt vlerësimi sipas elaboratit, nuk ka "Fruta"- që nënkupton frutat e pa shkëputura nga toka, bimësinë vjetore apo të përhershme, në një pronë të paluajtshme.

Prona objekt i vlerësimit për shpronësim, vlerësohet sipas Kërkesë referencë: 15-463-LRL-52/2024 Komuna e Pejës.

SIPËRFAQJA:	
Sipërfaqja e pronës :	56 m <sup>2</sup>
Sipërfaqja që këmbëhet :	56 m <sup>2</sup>
Prona u inspektua me datë :	04.12.2024

**IV. ANALIZA LIGJORE E FAKTEVE**

**Metodat e vlerësimit:**

I	Metoda e kostos	
---	-----------------	--

2	Metoda e shitjeve krahasuese	✓
3	Metoda e të ardhurave	

Metoda e shitjeve krahasuese është metoda më e preferueshme për vlerësimin e pronave të paluajtshme, nëse ekzistojnë të dhëna të mjaftueshme, brenda një periudhe të caktuar kohe, për shitblerjet që kanë ndodhur në një rajon të caktuar si dhe të dhëna për studimin e tregut.

Përkufizimi i "vlerës së tregut" është:

*"Vlera e tregut të pronës së paluajtshme nënkupton shumën e përafërt të vlerësuar për të cilën një pronë do të shkëmbehet në datën e miratimit të vendimit për autorizimin e kryerjes së punëve përgatitore ose në datën e paraqitjes fillestare të kërkesës, mes një shitësi dhe blerësi të vullnetshëm, përmes një transaksioni ku ata nuk kanë lidhje me njëri tjetrin, dhe pasi të jetë bërë marketingu i duhur ku secila nga të dyja palët ka vepruar në mënyrë të vetëdijshme, me maturi dhe pa ndonjë detyrim".*

#### Vlera e Tokës Tjetër

1. Për përcaktimin e vlerës së tokës tjetër që nuk është tokë bujqësore, pyjore dhe ndërtimore, merren parasysh kriteret e mëposhtme:

- 1.1. Madhësia e parcelës në m<sup>2</sup>;
- 1.2. Shfrytëzimi i vazhdueshëm i parcelës.

2. Përveç kriterëve të mësipërmë në përcaktimin e vlerës së tokës tjetër që nuk është tokë bujqësore, pyjore dhe ndërtimore, merren parasysh edhe kritere të tjera si kushtet mjediaore dhe kushtet e terrenit, nëse këto të fundit kanë një ndikim të dallueshëm në vlerësimin e pronës së paluajtshme.

## V. KONKLUZIONI

Për përgatitjen e këtij raporti është bërë inspektimi i pronës por nuk është kryer një mbikqyrje strukturore, si dhe në mungesë të të dhënave në elaborat nuk jemi në gjendje të raportojmë nëse prona ka ose jo defekte strukturore.

Dazuar në Udhëzimin Administrativ MF - Nr. 02/2015 Për Miratimin e Metodave dhe Kritereve Teknike të Vlerësimit për Përlllogaritjen e Shumës së Kompensimit për Pronën e Paluajtshme që Shpronësohet, dhe Dëmeve që kanë të Bëjnë me Shpronësimin, veçanërisht në rastet kur në rajonin ku parashikohet të ndodhë shpronësimi për interes publik, nuuqojnë treguesit e shitblerjes, apo ka të dhëna të besueshme se këta tregues janë abusive dhe jo real, Divizioni për Vlerësimin e Pronave të Paluajtshme për Shpronësim dhe Këmbim mund të marrë të dhëna të nevojshme shliesë nga subjektet e listuara në nenin 16, paragrafi 2 dhe 3 i këtij udhëzimi.

Treguesit e shitblerjes për dhënie e opinionit për vlerën e pronave të paluajtshme objekt vlerësimi janë :


- Referencat nga vlerësimi për qëllim tatimi;
- Kontratat e shitblerjes për zonën për rreth nga Cama Tool,
- Plani Rregullues Urban

Opinionimi për Vlerën e pronës së paluajtshme që është objekt i këtij vlerësimi, në përputhje me përkufizimet, analizat, dhe supozimet e më sipërme është:


Numri i pronës:	Sipërfaqja e vlerësuar m <sup>2</sup>	Çmimi për €/m <sup>2</sup>	Total Vlera e pronës €
2960-9	56m <sup>2</sup>	450.00€/m <sup>2</sup>	25,200.00€

Zyrtarët e DVPPSHK-së:

1.  Numri i licencës\_VP026

2.  Numri i licencës\_VP099

Udhëheqësi i DVPPSHK-së:

 Numri i licencës\_VP004

Drejtoresha e DYPP-së





Aktit të vlerësimit i bashkangjiten dokumentat e mëposhtme:

1. Fotografitë e pronës së paluajtshme/zonës përreth
2. Dokumentacioni harto grafik, që përbëhet nga plani përkatës kadastral dhe harta e parcelës përkatëse;
3. Pjesa grafike e pronës;
4. Dokumentat e pronësisë.



Republika e Kosovës

Republic of Kosovo

Qeveria e Kosovës

Ministria e Mbrojtjes, Punëve të Jashtme dhe Bërbërësive Evropiane

Ministry of Defense, Foreign Affairs and European Integration

AGJENCIA KADASTRALE E KOSOVËS / KATASTRARSKA AGENCIJA ROKOVIA / KOSOVO CADASTRAL AGENCY

CERTIFIKATË / CERTIFICATE

NJESIA KADASTRALE / KATASTRARSKA JEDINICA / CADASTRAL UNIT: P-71611071-02960-9

Numri i Fondit / Broj Priloga / Case Reference Number: 12.10.2024 - 02960	08/24/2024
Emri i tokës / Ime tokës / Name and title of subject: PER TËR / PERE	PER TËR / PERE
Numri / Opština / Municipality: Zona Kadastrale / Katastrarska Zona / Cadastral Zone	Kosovë / Prizren
Zona Kadastrale / Opština / Katastrarska Kancelarija / District Cadastral Office:	PERE / PR / PERE

A. TË DHËNASË PËR NJËSINË KADASTRALE / PODACI O KATASTRARSKOJ JEDINICI / CADASTRAL UNIT DATA

Numri i njësimit / Parcela / Parcel Number	Lloji i tokës / Vrsta tokës / Land Type	Lloji i punës / Vrsta punës / Property Type	Udhëzime / Uputstva / Instructions	Udhëzime / Uputstva / Instructions	Udhëzime / Uputstva / Instructions	Udhëzime / Uputstva / Instructions
P-71611071-02960-9	PARCELE / PARCELA / PARCEL	107/04	50	50	50	50

A.1 ADRESA E NJËSISË KADASTRALE / ADRESA KATASTRARSKE JEDINICE / CADASTRAL UNIT ADDRESS

Adresa / Adresa / Address	Adresa / Adresa / Address
Adresa / Adresa / Address	Adresa / Adresa / Address

*[Handwritten signature]*

Agjencia Kadastrale e Kosovës / Katastrarska Agencija ROKOVIA / Kosovo Cadastral Agency

**A.2. LLOJI I SHRYTËZIMIT / URSTA KDRËSÇENJA / TYPE OF USE**

Numri i Rrjet Number	Çeji i shrytëzimit të përcaktuar Vrasit të rrethimit të jetës Parted Current Use	Shprehja e shprehjes së përcaktuar Treguesi i shprehjes së përcaktuar Parted Current Use	Qasuesit i llogarit Klasifikimi i Klasifikimi i Klasifikimi i	Siç llogarit Siç llogarit Siç llogarit
1	Shprehja e shprehjes së përcaktuar Treguesi i shprehjes së përcaktuar	Paqelbim Rrjet		54

**B. PRONARËT E PËRBUJESË - VLASIN/DITZALAC - OWNER/POSSESSOR**

Titulli i Titulli i Titulli i	Drej Drej Drej	Identi i Identi i Identi i	Identi i Identi i Identi i	Identi i Identi i Identi i	Identi i Identi i Identi i	Identi i Identi i Identi i	Identi i Identi i Identi i	Identi i Identi i Identi i	Identi i Identi i Identi i
Pasqer i individit, Individuali i llogarit, Single Possessor	P. SH. RRUJET DHE RRUGICAT E RE	KUDHARRI #	PAJ. / PZ. / TUB.						18.11.2024

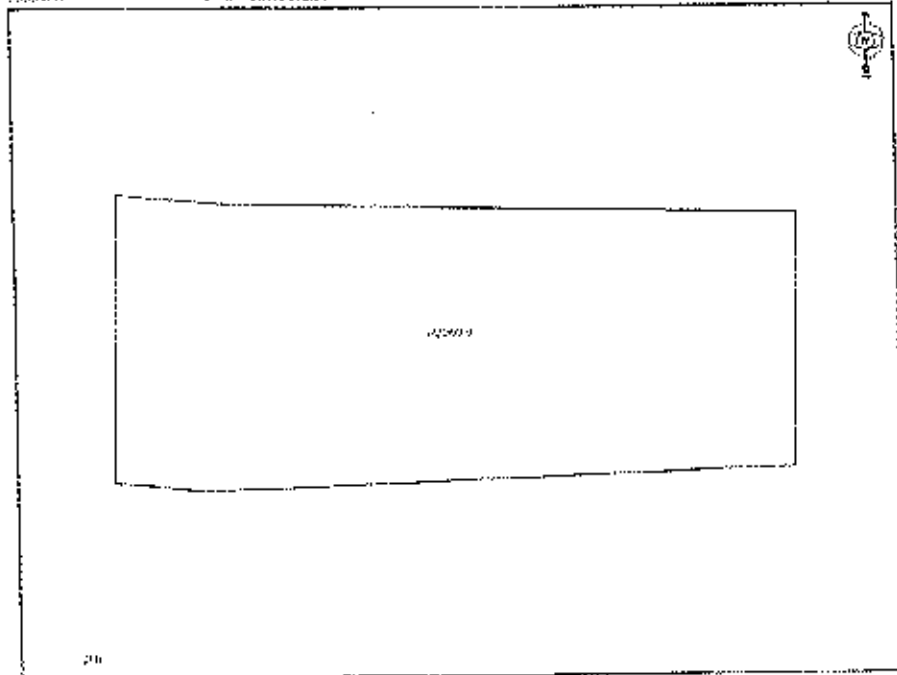


REPUBLIKA E KOSOVËS / REPUBLIKA KOSOVA / REPUBLIC OF KOSOVO  
 QEVERIA E KOSOVËS / VLADA KOSOVA / GOVERNMENT OF KOSOVA  
 MINISTRIA E MËDITËS, PLANIFIKIMIT HAPËSNOR DHE INFRASTRUKTURËS  
 MINISTARSTVO ŽIVOTNE SREDINE, PROSTORNOG PLANIRANJA I INFRASTRUKTURE  
 MINISTRY OF ENVIRONMENT, SPATIAL PLANNING AND INFRASTRUCTURE

AGJENCIA KADASTRALE E KOSOVËS / KATASTRARSKA AGENCIJA KOSOVA / KOSOVA CADASTRAL AGENCY  
 KOPIJA E PLANIT / KOPIJA PLANA / COPY PLAN

Zyra Kadestrale Komunitete / Opštinska Katastrarska Kancelarija / Municipal Cadastral Office : PEJË  
 Zona Kadastrale / Katastrarska Zona / Cadastral Zone: Hejë

Nr./No./No.Šifra/Id	Tip/Tipi/Type	Sipërfaqja/Përmasa/Area of
P.71011071-029DB-B	Parcelë / Parcela / Parcel	58



Shkalla/Rezonera/Scale: 1:93

Fund/Obrazac/Created: Ogrin Meksiu  
 Nënskrimi/Potpis/Signature:  
 Shënimi/Belëgjë/Note:

Data/ Data/Date: 11.10.2024  
 Kohë/ Vremë/ Time: 09:38:42





REPUBLIKA E KOSOVËS / REPUBLIKA KOSOVA / REPUBLIC OF KOSOVO  
QEVERIA E KOSOVËS / VLADA KOSOVA / GOVERNMENT OF KOSOVA  
MINISTRIA E MJEDITIT, PLANIFIKIMIT HAPËSINOR DËNE INFRASTRUKTURËS  
MINISTARSTVO ŽIVOTNE ŽRGOŠKE, PROSTORNOG PLANIRANJA I INFRASTRUKTURE  
MINISTRY OF ENVIRONMENT, SPATIAL PLANNING AND INFRASTRUCTURE

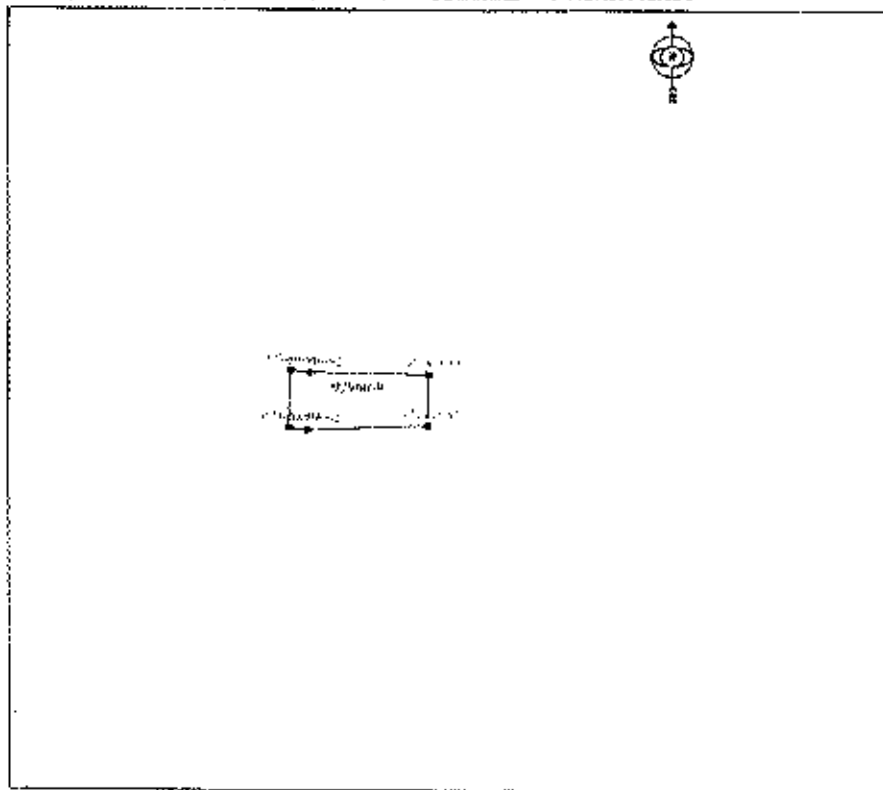
AGJENCIA KADASTRALE E KOSOVËS / KATASTARNA AGENCIJA KOSOVA / KOSOVA CADASTRAL AGENCY  
RAPORTI I NJËNISË / IZVEŠTAJ O JEDINICI / REPORT ON UNIT

Zyra Kadestrale / Komuna / Opštinska Kadestarna Kancelija / Municipal Cadastal Office: PEJË

Zona Kadestrale / Katastarska Zona / Cadastal Zone: Pejë

Tipi i njësive / Vrsta jedinice / Unit type: Parcelë / Parcela / Parcel

Numri i njësive kadestrale / Broj katastarske jedinice / Cadastal unit number: P-71611071-020004



SHKALLË/RAZMËRSI/Scale: 1:500







REPUBLIKA E KOSOVËS  
REPUBLIC OF KOSOVO / REPUBLIC OF KOSOVO  
QEVERIA E KOSOVËS/ VLADA KOSOVO / GOVERNMENT OF KOSOVO  
Ministria e Financave, Punës dhe Transferëve  
Ministry of Finance, Labour and Transfers  
Ministarsitvo Finansija, Rada i Trasfera - Ministry of Finance, Labour and Transfers  
Departamenti për Vlerësimin e Pronave të Paluajtshme  
Department for Property Appraisal - Immovable Property Appraisal Department

Komuna: Pejë Zona Kadastrale: Pejë

Nr.	Pronat/Tosadues	Të dhënat sipas Elaboratit/Certifikatës së Pronës				Vlerësimi DV/PSSHK	
		Numri i pronës	Lloji i shfrytëzimit të pronës/clasa e kualitetit	Sipërfaqja e Përgjithshme m <sup>2</sup>	Sipërfaqja për vlerësim m <sup>2</sup>	Çmimi i tokës (€ /m <sup>2</sup> )	Totali (€)
1	Bashkim (Rustem)Tatari	6274-2	Tokë Ndërtimore - Oboor	58	58	450.00	26,100.00





**Republika e Kosovës**  
**Republika Kosova - Republic of Kosovo**  
**Qeveria - Vlada - Government**

*Ministria e Financave, Punës dhe Transfereve*  
*Ministarstvo Finansija, Rada i Transfera - Ministry of Finance, Labour and*  
*Transfers*

*Departamenti për Vlerësimin e Pronave të Paluajtshme*

---

*Odeljenje za Procenu Nekretnosti - Immovable Property Appraisal Department*

**RAPORT - VLERËSIMI**

*Divizioni për Vlerësimin e Pronave të Paluajtshme për Shpronësim dhe Këmbim*

## HYRJA

Më datë 06.12.2024, në mbështetje të nenit 22, paragrafi 3 i ligjit Nr. 03/I-139, Datë 26.03.2009 "Për shpronësimin e pronës së paluajtshme", me ndryshimet dhe plotësimet e bëra me Ligjin Nr.03/L-205 dhe akteve nënligjore të dala në zbatim të tij, si dhe në zbatim të Ligjit Nr. 06/L-092 "Për Dhënie në Shfrytëzim dhe Këmbimin e Pronës së Paluajtshme të Komunës" dhe Rregullores (QRK) Nr.09/2020 për përcaktimin e procedurave të dhënies në shfrytëzim dhe këmbimin e Pronës së Paluajtshme të Komunës, Divizioni për Vlerësimin e Pronave të Paluajtshme për Shpronësim dhe Këmbim në Departamentin për Vlerësimin e Pronave të Paluajtshme, mori në shqyrtim kërkesën referencë: 15-463-LRI-52/2024 Datë 25.10.2024, ( Pranuar në M/PT Nr.418/2024 prot, Datë 25.10.2024), ) që i përket subjektit:

**Komuna: Pejë**

**Me objekt kërkesë : Kërkesë për vlerësimin e patundshmërisë të ngastrave kadastrale nr.2960-9 ZK Pejë; 6274-2 ZK Pejë; Komuna e Pejës.**

## PËRMBAJTJA

**Prona: 6274-2**

**Pronar : Bashkim (Rustem)Tatari**

**Zona Kadastrale: Pejë**

**Komuna: Pejë**

**Data e inspektimit : 04.12.2024**

**Data e Vlerësimit: 06.12.2024**

**Përgatiti raportin: DIVIZIONI PËR VLERËSIMIN E PRONAVE TË  
PALUAJTSHME PËR SHPRONËSIM DHE KËMBIM**

**Vlera e pronës së paluajtshme: 26,100.00 EURO**



## I. LIGJET E APLIKUESHME

Divizioni për Vlerësimin e Pronave të Paluajtshme për Shpronësim dhe Këmbim në Departamenti për Vlerësimin e Pronave të Paluajtshme, ushtron veprimtarinë e saj në përputhje me legjislacionin në fuqi në Kosovë dhe brenda kufijve të kompetencave që i janë dhënë përmes ligjit.

Në zbatim të nenit 21 të ligjit Nr. 03/1-139, Datë 26.03.2009 "*Për shpronësimin e pronës së paluajtshme*", të ndryshuar, Divizioni për Vlerësimin e Pronave të Paluajtshme për Shpronësim dhe Këmbim në Departamenti për Vlerësimin e Pronave të Paluajtshme, ka kompetencën ekskluzive për vlerësimin e të gjitha pronave të paluajtshme të cilat janë objekt i procedurës së shpronësimit dhe flogaritjen e dëmeve që kanë të bëjnë shpronësimin, nga cilido organ shpronësues.

Si dhe akti nënligjor i cili derivon nga Ligji Udhëzimin Administrativ nr 02/2015 të miratuar nga Ministria e Financave "*Për miratimin e metodave dhe kritereve teknike të vlerësimit që do të përdoren për përllogaritjen e shumës së kompensimit për pronën e paluajtshme që shpronësohet dhe dëmeve që kanë të bëjnë me shpronësimin*".

Pu ashtu me hyrjen në fuqi të Ligjit Nr. 06/L-092 Për Dhënien në Shfrytëzim dhe Këmbimin e Pronës së Paluajtshme të Komunës", Zyrës për Vlerësimin e Pronës së Paluajtshme në kuadër të Departamenti të Tatimit në Pronë i është shtuar edhe përgjegjësia e vlerësimit të pronave të paluajtshme nën administrimin e AKP-së dhe Komunave, të cilat propozohen të këmbehen midis tyre dhe Këmbimi i pronës komunale me persona fizik dhe juridik.

Me qëllim të interpretimit dhe zbatimit të këtij raporti, termet dhe shprehjet, kurdo që përdoren në këtë raport, kanë kuptimin e përcaktuar më poshtë, përveç nëse konteksti në të cilin këto terme ose shprehje përdoren, qartësisht kanë kuptim tjetër:

"**Pronë e Paluajtshme**" nënkupton

- (i) tokën,
- (ii) ndërtesat ose pjesët e veçanta të një ndërtese të ndërtuara në, mbi ose nën sipërfaqen e tokës si dhe
- (iii) pjesët përbërëse dhe sendet aksesore të cilat i janë bashkuar tokës ose ndërtesës në bazë të përhershme dhe të cilat nuk mund të largohen pa përpjekje të paarsyeshme ose jo-ekonomike, dhe
- (iv) frutat e pa shkëputura nga toka."



" Pronë e paluajtshme e Komunës" - pronë e paluajtshme e regjistruar në emër të komunës të Regjistrin e të drejtave mbi pronën e paluajtshme.

" Këmbimi" - e drejta e Komunës për të bërë ndërrimin e pronës së paluajtshme të Komunës me personat fizik dhe juridik.

## II. TË DHËNAT MBI PRONËN SIPAS ÇERTIFIKATËS MBI TË DREJTAT E PRONËS SË PALUAJTSHME:

<b>Pronari:</b>	Bashkim (Rustem)Tatari
<b>Adresa:</b>	
<b>Zona kadastrale:</b>	Pejë
<b>Komuna:</b>	Pejë
<b>Nr. i pronës:</b>	6274-2
<b>Kultura/ Klasa:</b>	Tokë Nderimore - Oborr
<b>Sipërfaqja e përgjithshme:</b>	58 m <sup>2</sup>

## QËLLIMI I VLERËSIMIT

Shpronësim <input type="checkbox"/>	Këmbim <input checked="" type="checkbox"/>	Servitut <input type="checkbox"/>
-------------------------------------	--	-----------------------------------

## II. TË DHËNAT MBI PRONËN SIPAS ÇERTIFIKATËS MBI TË DREJTAT E PRONËS SË PALUAJTSHME/ELABORATIT:

Karakteristike e përgjithshme e pozitës së Pejës është se; ajo shtrihet në skajin veri-perëndimorë të luginës së pëlleshme të Dukagjinit, para grykës piktoreske, nën shpatet e Alpeve shqiptare (Albanian Alps). Peja shtrihet në luginën e Lumëbardhit rrethuar me Alpet Shqiptare. Peja ngrihet në fushën e rrafshit të Dukagjinit dhe rrenzë bjeshkëve të larta. Peja në pikëpamje gjeomorfologjike përbën një lërësi ekonomike dhe në vete ruan e kultivon traditë të një historie të lashtë. Peja lidhet me qarkullimin rrugor me Prishtinën, Mitrovicën, Gjakovën, Rozhajën e Plavën. Komuna e Pejës njihet si qytet ekologjik me më se 70% të sipërfaqes të mbuluar me gjelbërim. Është regjioni malor i Rugovës , i cili e përbën pjesën më të madhe me gjelbërim, duke përfshirë mbi 52% të sipërfaqes dhe njëherit njihet edhe si freskia e qytetit të Pejës. Ka atraksione, bukuri dhe pasuri të shumta natyrore, duke u nisur nga Gryka piktoreske e Rugovës, lumenjtë, liqenet në lartësi prej 1860 m,

burimet ujore, ujëvarat, shpellat, si dhe shumëllojshmëria e florës dhe faunës. Po ashtu, brenda qytetit, pothuajse në çdo kënd, ekzistojnë oazat e gjelbëruara, të cilat ia shtojnë bukurinë qytetit, mbajnë ajrin e freskët dhe mundësojnë relaksimin e qytetarëve.

Për vlerësimin e pronës së paluajtshme, stafi i Divizionit për Vlerësimin e Pronave të Paluajtshme për Shpronësim dhe Kërshim në Departamenti për Vlerësimin e Pronave të Paluajtshme, filluan punën për inspektimin e pronës, përcaktimin e vendndodhjes dhe mbledhjen e informacionit përkatës, për të dhënat e tregut në zonën përreth pronës, e cila është objekt vlerësimi.

Gjate inspektimit u kryen verifikimet për pronën që do të vlerësohet, u përcaktua vendndodhja e pronës, fotografimet e zonës dhe parcelave, gjendja e pronës, etj.

Vlerësimi i pronës është bërë në bazë të gjendjes faktike në ditën e inspektimit.

**\*Objekt vlerësimi në këtë raport është:**

Prona me nr. 6274-2, me kulturë Tokë Nderimore - Oboor, ndodhet në Zonën Kadastrale Pejënd. Prona objekt vlerësimi në afërsi të qendrës së qytetit, buze Lumëbardhit. Pronat në zonën përreth përdoren kryesisht për qëllime afariste dhe banimi kolektiv dhe individual. Afërsia me qendrën dhe shtegun e ecjes së Lumëbardhit ka bërë që kjo zonë të jetë mjaft atraktive.

Në sipërfaqen e pronës objekt vlerësimi, sipas elaboratit nuk ka "Pjesë aksesor" pjesët aksesorë nënkuptojnë ndërtime, instalime, të cilat janë vendosur apo montuar në pronën e paluajtshme, për përdorim të përhershëm dhe të cilat nuk mund të shikëputen pa përpjekje të pa arsyeshme ose jo ekonomike.

Në sipërfaqen e pronës objekt vlerësimi sipas elaboratit, nuk ka "Fruta"- që nënkupton frutat e pa shikëputura nga toka, bimësinë vjetore apo të përhershme, në një pronë të paluajtshme.

Prona objekt i vlerësimit për shpronësim, vlerësohet sipas Kërkesë referencë: 15-463-LRL-52/2024 Komuna e Pejës.

<b>SIPËRFAQJA:</b>	
Sipërfaqja e pronës :	58 m <sup>2</sup>
Sipërfaqja që këmbchet :	58 m <sup>2</sup>
<b>Prona u inspektua me datë :</b>	04.12.2024

**IV. ANALIZA LIGJORE E FAKTEVE**

**Metodat e vlerësimit:**

1	Metoda e kostos	
2	Metoda e shitjeve krahasuese	✓
3	Metoda e të ardhurave	

Metoda e shitjeve krahasuese është metoda më e preferueshme për vlerësimin e pronave të paluajtshme, nëse ekzistojnë të dhëna të mjaftueshme, brenda një periudhe të caktuar kohe, për shitblerjet që kanë ndodhur në një rajon të caktuar si dhe të dhëna për studimin e tregut.

Përkufizimi i "vlerës së tregut" është:

*"Vlera e tregut të pronës së paluajtshme nëkupton shumën e përafërt të vlerësuar për të cilën një pronë do të shkëmbehet në datën e miratimit të vendimit për autorizimin e kryerjes së punëve përgatitore ose në datën e paraqitjes fillestare të kërkesës, mes një shitësi dhe blerësi të vullnetshëm, përmes një transaksioni ku ata nuk kanë lidhje me njëri tjetrin, dhe pasi të jetë bërë marketingu i duhur ku secila nga të dyja palët ka vepruar në mënyrë të vetëdijshme, me maturi dhe pa ndonjë detyrim".*

#### Vlera e Tokës Tjetër

1. Për përcaktimin e vlerës së tokës tjetër që nuk është tokë bujqësore, pyjore dhe ndërtimore, merren parasysh kriteret e mëposhtme:

- 1.1. Madhësia e parcelës në m<sup>2</sup>;
- 1.2. Shfrytëzimi i vazhdueshëm i parcelës.

2. Përvojë kritereve të mësipërme në përcaktimin e vlerës së tokës tjetër që nuk është tokë bujqësore, pyjore dhe ndërtimore, merren parasysh edhe kritere të tjera si kushtet mjedisore dhe kushtet e terrenit, nëse këto të fundit kanë një ndikim të dallueshëm në vlerësimin e pronës së paluajtshme.

## V. KONKLUZIONI

Për përgatitjen e këtij raporti është bërë inspektimi i pronës por nuk është kryer një mbikqyrje strukturore, si dhe në mungesë të të dhënave në elaborat nuk jemi në gjendje të raportojmë nëse prona ka ose jo defekte strukturore.

Bazuar në Udhëzimin Administrativ MF - Nr. 02/2015 Për Miratimin e Metodave dhe Kriterëve Teknikë të Vlerësimit për Përllogaritjen e Shumës së Kompensimit për Pronën e Paluajtshme që Shpronësohet, dhe Detyrë që kanë të Bëjnë me Shpronësimin, votëm në rastet kur në rajonin ku parashikohet të ndodhë shpronësimi për interes publik, mungojnë treguesit e shitblerjes, apo ka të dhëna të besueshme se këta tregues janë abusive dhe jo real, Divizioni për Vlerësimin e Pronave të Paluajtshme për Shpronësim dhe Këmbim mund të marrë të dhëna të nevojshme shtesë nga subjektet e listuara në nenin 16, paragrafi 2 dhe 3 i këtij udhëzimi.


Treguesit e shitblerjes për dhënie e opinionit për vlerën e pronave të paluajtshme objekt vlerësimi janë :


- Referencat nga vlerësimi për qëllim tatimi;
- Kontratat e shitblerjes për zonën për rreth nga Cama Toot,
- Plani Rregullues Urban

Opinionit për Vlerën e pronës së paluajtshme që është objekt i kësaj vlerësimi, në përputhje me përkufizimet, analizat, dhe supozimet e më sipërme është:


Numri i pronës:	Sipërfaqja e vlerësuar m <sup>2</sup>	Çmimi për €/m <sup>2</sup>	Total Vlera e pronës €
6274-2	58m <sup>2</sup>	450.00€/m <sup>2</sup>	26,100.00€

Zyrtarët e DVPPSHK-së:

1.  Numri i licencës\_VP026

2.  Numri i licencës\_VP099

Udhëheqësi i DVPPSHK-së:

 Numri i licencës\_VP004



Drejtorësia e DVPP-së

Aktit të vlerësimit i bashkangjiten dokumentat e mëposhtme:

1. Fotografitë e pronës së paluajtshme/zonës përreth
2. Dokumentacioni harto grafik, që përbëhet nga plani përkatës kadastral dhe harta e parcelës përkatëse;
3. Pjesa grafike e pronës;
4. Dokumentat e pronësisë.



Republika e Kosovës

Republička Kosovo-Republic of Kosovo

Qeveria e Kosovës / Government

Mbrojtja e Mbrojtjes, Planifikimi dhe Infrastruktura / Ministry of Defense, Planning and Infrastructure

Udhëheqja e Sektorit / Sector Head / Head of Sector

AGJENCIA KADASTRALE E KOSOVËS / AGENCIJA KATASTRARSKA AGENCIA KOSOVA / KOSOVU CADASTRAL AGENCY

CERTIFIKATË / CERTIFIKAT / CERTIFICATE

NJËSIA KADASTRALE / KATASTRARSKA JEDINICA / CADASTRAL UNIT: P-71611071-06274-2

Niveli i Rendit / Broj Predmeta / Case Number:	08563024
Data dhe Iri i Aplikimit / Datum i Vnesa / Date and Area of Submission:	19.10.2024 / 06274
Kategoria / Opsion / Municipality:	PEJE / PEJE / PEJE
Zona Kadastrale / Katastrarska Zona / Cadastral Zone:	4303 / 043 / 043
Zyra Kadastrale / Nazivnik / Opštinska Kadastarska Ekipa / Office:	PEJE / PEJE / PEJE

A. TË DHËNA PËR NJËSINË KADASTRALE / FOBJACT O KATASTRARSKOJ JEDINICI / CADASTRAL UNIT DATA

Emri i tabelës / Ime / Table Name	Udhëheqja / Broj / Head	Tipi i tabelës / Tip / Table Type	Udhëheqja / Broj / Head	Udhëheqja / Broj / Head	Udhëheqja / Broj / Head	Udhëheqja / Broj / Head	Udhëheqja / Broj / Head	Udhëheqja / Broj / Head	Udhëheqja / Broj / Head
P-71611071-06274-2	08563024	043 / 043 / 043	043 / 043 / 043	043 / 043 / 043	043 / 043 / 043	043 / 043 / 043	043 / 043 / 043	043 / 043 / 043	043 / 043 / 043

A.1 ADRESA E NJËSISË KADASTRALE / ADRESA KATASTRARSKA JEDINICE / CADASTRAL UNIT ADDRESS

Emri i tabelës / Ime / Table Name	Udhëheqja / Broj / Head	Udhëheqja / Broj / Head	Udhëheqja / Broj / Head	Udhëheqja / Broj / Head	Udhëheqja / Broj / Head	Udhëheqja / Broj / Head	Udhëheqja / Broj / Head	Udhëheqja / Broj / Head	Udhëheqja / Broj / Head
P-71611071-06274-2	08563024	043 / 043 / 043	043 / 043 / 043	043 / 043 / 043	043 / 043 / 043	043 / 043 / 043	043 / 043 / 043	043 / 043 / 043	043 / 043 / 043

Handwritten signature

Zyrtarë përkatës / Relevant Official

**A.1.1. LOMI I SHPASTEZIMET / VRSJA KORISCENJA / TYPE OF USE**

Vrsta / Vrsta zemljišta / Use / Type of land Zrnat / Type of crop 3	Svrha / Namjena / Purpose / Intention Suvoplovna / Plova / Navigable / Navigable Trgovačka / Trade / Commercial / Trade Posredni / Intermediate / Intermediate / Intermediate Osnovna / Basic / Basic / Basic	Kategorija / Kategorija / Category / Category 5B
---	---	---

**B. PRONALAZI POSJEDNIŠTVA - VLASNIŠTVA - OWNER/POSSESSOR**

Vrsta / Vrsta / Type / Type Vrsta / Vrsta / Type / Type Vrsta / Vrsta / Type / Type	Ime / Ime / Name / Name Ime / Ime / Name / Name Ime / Ime / Name / Name	Broj / Broj / No. / No. Broj / Broj / No. / No. Broj / Broj / No. / No.	Broj / Broj / No. / No. Broj / Broj / No. / No. Broj / Broj / No. / No.	Broj / Broj / No. / No. Broj / Broj / No. / No. Broj / Broj / No. / No.	Broj / Broj / No. / No. Broj / Broj / No. / No. Broj / Broj / No. / No.	Broj / Broj / No. / No. Broj / Broj / No. / No. Broj / Broj / No. / No.	Broj / Broj / No. / No. Broj / Broj / No. / No. Broj / Broj / No. / No.
Vrsta / Vrsta / Type / Type Vrsta / Vrsta / Type / Type Vrsta / Vrsta / Type / Type	Ime / Ime / Name / Name Ime / Ime / Name / Name Ime / Ime / Name / Name	Broj / Broj / No. / No. Broj / Broj / No. / No. Broj / Broj / No. / No.	Broj / Broj / No. / No. Broj / Broj / No. / No. Broj / Broj / No. / No.	Broj / Broj / No. / No. Broj / Broj / No. / No. Broj / Broj / No. / No.	Broj / Broj / No. / No. Broj / Broj / No. / No. Broj / Broj / No. / No.	Broj / Broj / No. / No. Broj / Broj / No. / No. Broj / Broj / No. / No.	Broj / Broj / No. / No. Broj / Broj / No. / No. Broj / Broj / No. / No.



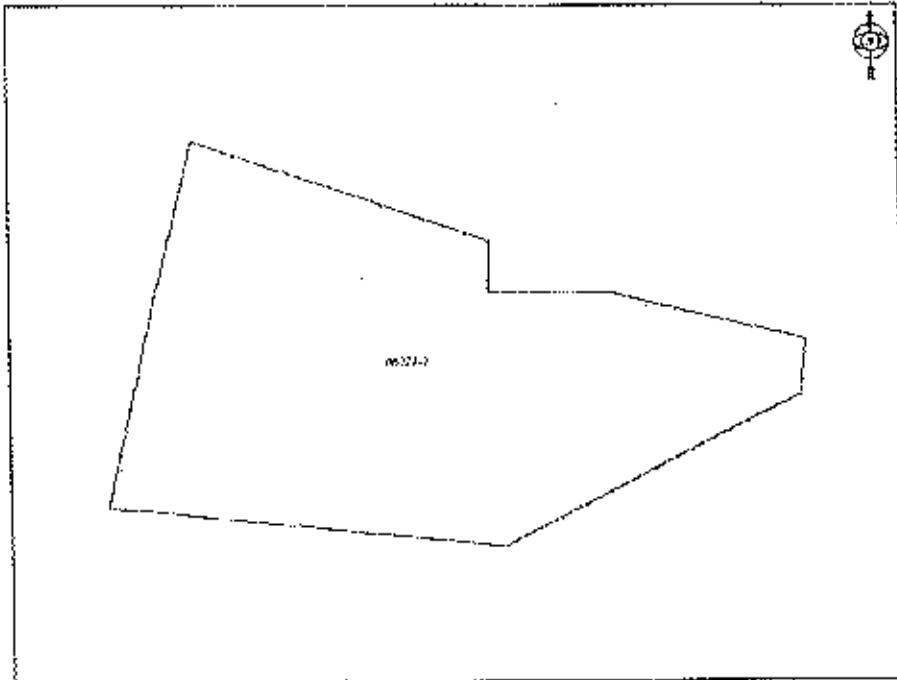


REPUBLIKA E KOSOVËS / REPUBLIKA KOSOVA / REPUBLIC OF KOSOVO  
 QEVERIA E KOSOVËS / VLADA KOSOVA / GOVERNMENT OF KOSOVA  
 MINISTRIA E MJEDISIT, PLANIMIT, HAPËSIVËR DHE INFRASTRUKTURËS  
 MINISTARSTVO ŽIVOTNE SREDINE, PROSTORNOG PLANIRANJA I INFRASTRUKTURE  
 MINISTRY OF ENVIRONMENT, SPATIAL PLANNING AND INFRASTRUCTURE

AGJENCIA KADASTRALE E KOSOVËS / KATASTRARSKA AGENCIJA KOSOVA / KOSOVA CADASTRAL AGENCY  
 KOPJA E PLANIT / KOPIJA PLANA / COPY PLAN

Zyra Kadastreale / Komunitet / Opštinska Katastarska Kancelarija / Municipal Cadastrial Office : PEJE  
 Zona Kadastrale / Katastarska Zona / Opštinskih Zona: Pejë

Nr. / Identi / Id.	Tipi / Vrsta / Typu	Sipërfaqja / Površina / Area m <sup>2</sup>
P-71613071-08274-2	Parcelë / Parcela / Parcel	50



Shkalla / Rezmera / Scale: 1:88

Furor / Otvori / Created: Gerim Muzina  
 Nënshtkrimi / Poloz / Signature:  
 Shënimi / Belješka / Note:

Data / Data / Date: 17.10.2024  
 Koha / Vremë / Time: 09:39:35



REPUBLIKA E KOSOVËS / REPUBLIKA KOSOVA / REPUBLIC OF KOSOVO  
QEVERIA E KOSOVËS / VLADA KOSOVA / GOVERNMENT OF KOSOVA  
MINISTRIA E MËDITSHË, PLANIFIKIMIT NËPËSNOR DHE INFRASTRUKTURËS  
MINISTRETYVO ZIVOTNE SREDINE, PËRSTORNOG PLANIRANJA I INFRASTRUKTURE  
MINISTRY OF ENVIRONMENT, SPATIAL PLANNING AND INFRASTRUCTURE

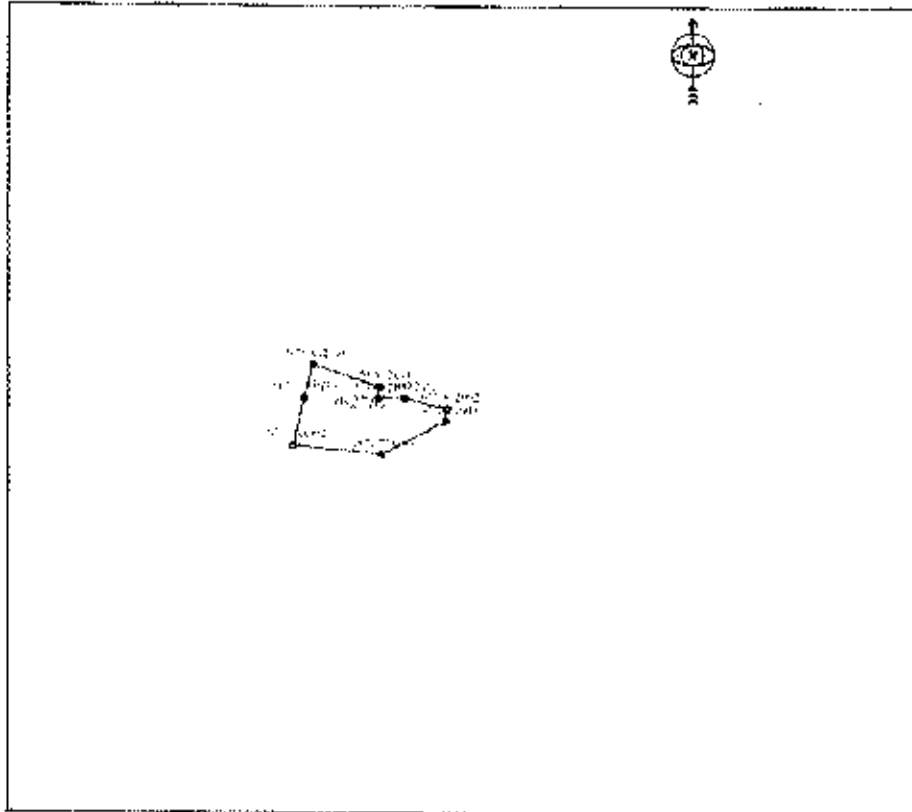
AGJENCIA ZADASTRALE E KOSOVËS / KATASTARSKA AGENCIJA KOSOVA / KOSOVO CADASTRAL AGENCY  
RAPORTI I NJËSISË / IZVEŠTAJ O JEDINICI / REPORT ON UNIT

Zyra Kadastrore Komunale / Opštinsko Katastarsko Kancelarijal Municipal Cadastrol Office: PE-Ë

Zona Kadastrore / Katastarska Zona / Cadastral Zona: Pejë

Tipi i njësise / Vrsta jedinice / Unit type: Parcelë / Parcela / Parcel

Numri i njësise kadastrale / Broj katastarske jedinice / Cadastral unit number: P-71611071-0R276.1



Shkalla/Razmerna/Scale: 1:500

